

**STAROSTWO POWIATOWE**  
**W SOKOŁOWIE PODLASKIM**

**ZESPÓŁ MONITORUJĄCY DS. DOKUMENTÓW**  
**PROGRAMOWYCH POWIATU SOKOŁOWSKIEGO**

STRATEGIA ROZWOJU  
POWIATU SOKOŁOWSKIEGO  
NA LATA 2005 - 2015

SOKOŁÓW PODLASKI, 2005

## SPIS TREŚCI

<b>1.</b>		
<b>Wprowadzenie.....</b>		<b>3</b>
1.1 Wstęp.....		3
1.2 Cel powstania strategii.....		4
1.3 Zakres rzeczowy strategii.....		4
1.4 Etapy opracowania strategii.....		4
<b>2. Charakterystyka powiatu.....</b>		<b>5</b>
2.1 Informacje ogólne.....		5
2.2 Charakterystyka gmin powiatu.....		9
2.2.1 Miasto Sokółów Podlaski.....		9
2.2.2 Miasto i Gmina Kosów Lacki.....		10
2.2.3 Gmina Sokółów Podlaski.....		11
2.2.4 Gmina Bielany.....		11
2.2.5 Gmina Ceranów.....		12
2.2.6 Gmina Jabłonna Lacka.....		13
2.2.7 Gmina Repki.....		13
2.2.8 Gmina Sabnie.....		14
2.2.9 Gmina Sterdyń.....		14
<b>3. Raport o zadaniach i stanie powiatu.....</b>		<b>15</b>
3.1 Rolnictwo, leśnictwo, przyroda.....		15
3.2 Gospodarka, przemysł, rynek pracy.....		24
3.3 Infrastruktura techniczna, transport, komunikacja.....		29
3.4 Infrastruktura społeczna.....		38
3.4.1 Oświata i wychowanie.....		38
3.4.2 Pomoc społeczna.....		46
3.4.3 Zdrowie i kultura fizyczna.....		48
3.4.4 Kultura i turystyka.....		51
3.5 Służby, inspekcje, straże.....		53
<b>4. Część programująca – strategiczna.....</b>		<b>72</b>
4.1 Założenia programowe i metodyczne.....		72
4.2 Prognozy i wizja rozwoju powiatu.....		73
4.3 Analiza SWOT – uwarunkowania rozwoju.....		75
4.4 Misja rozwoju powiatu.....		77
4.5 Cele strategiczne i programy operacyjne.....		77
4.6 Zarządzanie i monitoring strategii.....		84
4.7 Mierniki i wskaźniki monitoringu strategii.....		84
4.8 Źródła finansowania strategii.....		85
<b>5. Podsumowanie.....</b>		<b>85</b>

# 1. WPROWADZENIE

## 1.1 Wstęp

Reforma ustrojowa państwa, która weszła w życie z dniem 1 stycznia 1999 roku, doprowadziła do powstania nowych województw i powierzyła im rolę podmiotu polityki regionalnej. Przywróciła również powiat - tradycyjną, polską jednostkę samorządu terytorialnego. Spowodowało to uporządkowanie organizacji terytorialnej państwa, zbudowanie jednolitej, ponadgminnej struktury organizacyjnej oraz doprowadziło do sytuacji, w której problemy społeczności lokalnej są rozwiązywane przez lokalną administrację.

Dzięki reformie możliwe stało się również odejście od scentralizowanego systemu podejmowania decyzji i realizowania zadań, co nabiera szczególnego znaczenia dla Polski, która stała się pełnoprawnym członkiem UE, w której polityka rozwoju regionalnego jest jedną z kluczowych sfer działalności.

Stowarzyszenie i członkostwo Polski w Unii Europejskiej jest oczywistą przesłanką określania polskiej polityki rozwoju regionalnego zgodnej z rozwiązaniami stosowanymi w tej organizacji. Dotyczy to przede wszystkim stosowania zasad właściwych dla nowoczesnej praktyki Unii. Najważniejsze spośród nich to: oddolne podejście do rozwoju regionalnego, zintegrowane ujęcie rozwoju oraz partnerstwo społeczne, w tym publicznoprywatne.

Na podstawie analizy powyższych zasad nasuwa się stwierdzenie, że tworzenie oraz konsekwentne realizowanie planów rozwoju regionalnego gmin, powiatów i regionów umożliwi ich szybki, skuteczny i wszechstronny rozwój. Należy podkreślić w tym miejscu, iż szczególnie istotną rolę w realizacji tych planów mają powiaty, powstałe głównie po to, aby katalizować ponadgminną aktywność społeczną, uporządkowywać przestrzenne struktury samorządowe oraz doprowadzić do powstania wspólnot subregionalnych.

Wobec powyższego jednym z najważniejszych etapów na drodze do rozwoju powiatu jest opracowanie strategii, która stanie się podstawą do wszelkich działań rozwojowych. Aby jednak zrozumieć strategię rozwoju powiatu i jej przesłanki należy zapoznać się z obowiązującą definicją pojęcia strategia.

Strategia rozwoju to nadal pojęcie nowe, wyraz maksymalnie sprecyzowanej racjonalności w procesach planistycznych i w realizacji przedsięwzięć rozwojowych. Dla naszych potrzeb strategię rozwoju powiatu możemy zdefiniować jako koncepcję systemowego działania, polegającą na formułowaniu długookresowych celów rozwoju i ich modyfikacji w zależności od zmian zachodzących w otoczeniu, określaniu zasobów i środków niezbędnych do realizacji tych celów oraz sposobów postępowania zapewniających optymalne ich rozmieszczenie i wykorzystanie. Strategia to swoista forma zapewnienia powiatowi korzystnych warunków istnienia i ciągłego rozwoju.

**Sumując strategią rozwoju powiatu to podstawa zarządzania powiatem, niezbędny dokument dla starań o środki zewnętrzne, obraz celów i priorytetów powiatu.**

Dysponowanie strategią rozwoju powiatu niesie za sobą liczne korzyści. Strategia daje bowiem możliwość nadania priorytetów działaniom oraz stwarza warunki do planowej realizacji zadań gospodarczych. Strategia wspomaga w dużym stopniu efektywne budowanie i gospodarowanie budżetem. Jest pomocą w opracowywaniu programów ochrony środowiska czy planów przedsięwzięć inwestycyjnych. Strategia rozwoju powiatu to również swoista promocja wewnętrzna i zewnętrzna powiatu oraz dokument niezbędny do organizacji zewnętrznych źródeł finansowania (np. fundusze strukturalne UE). Wreszcie strategia to możliwość oceny zaawansowania w realizacji zaplanowanych celów i skuteczności działania władz samorządowych.

**„Strategia Rozwoju Powiatu Sokołowskiego na lata 2005 – 2015” jest dokumentem otwartym i w założeniu ma być aktualizowana i uzupełniana o nowe treści i pomysły. Uchwalenie jej nie zamyka lecz otwiera kolejny etap prac samorządu powiatowego, etap polegający na opracowaniu programów operacyjnych oraz weryfikacji i aktualizacji celów i priorytetów rozwoju ziemi sokołowskiej.**

## **1.2 Cel powstania strategii**

Celem niniejszego opracowania jest więc sformułowanie podstaw „Strategii Rozwoju Powiatu Sokołowskiego na lata 2005 – 2015”. Podstawowym założeniem opracowywania Strategii było i jest uruchomienie procesu dialogu z partnerami społecznymi na temat pożądanych kierunków rozwoju powiatu sokołowskiego. Partnerami tymi mają być: jednostki samorządu terytorialnego, jednostki organizacyjne jst., organizacje gospodarcze i zawodowe, jednostki kulturalne i oświatowe, organizacje pozarządowe, liderzy lokalni.

## **1.3 Zakres rzeczowy strategii**

Strategia obejmuje dwie zasadnicze części, a mianowicie część raportową, oraz część programującą – strategiczną.

W pierwszej części Strategii zawarte są informacje ogólne na temat podstaw i celów powstania dokumentu. Część raportowa obejmuje również krótką charakterystykę powiatu i jego jednostek administracyjnych. Główną treść jednak stanowi raport o działaniach i stanie powiatu sokołowskiego.

Część druga natomiast jest właściwą treścią strategii, czyli analizą uwarunkowań rozwoju powiatu. Stanowi obraz możliwości ewolucyjnych i zamierzeń władz samorządu powiatowego.

## **1.4 Etapy opracowania strategii**

Przystępując do opracowania i sformułowania strategii rozwoju powiatu Wydział Integracji Europejskiej, Rozwoju i Promocji Powiatu Starostwa Powiatowego w Sokołowie Podlaskim zwrócił się z prośbą współpracy do samorządów lokalnych, jednostek organizacyjnych i do wydziałów merytorycznych Starostwa. Nakreślając wstępne założenia opracowania pracownicy wydziału ustalili harmonogram prac nad strategią. W wyniku tego wyróżnić można następujące etapy opracowywania dokumentu:

1. Diagnoza stanu istniejącego
2. Analizę strategiczną uwarunkowań rozwoju - *analizę SWOT*,
3. Sformułowanie misji rozwoju.
4. Analizę celów, a w tym:
  - ◆ priorytetów,
  - ◆ celów strategicznych,

- ◆ celów operacyjnych i szczegółowych.
5. Planowanie programów, projektów i zadań .

## 2. CHARAKTERYSTYKA POWIATU

### 2.1 Informacje ogólne

Powiat sokołowski położony jest we wschodniej części województwa mazowieckiego. Od zachodu graniczy z powiatem węgrowskim, od północy z powiatem ostrowskim , od wschodu z powiatem Wysokie Mazowieckie i powiatem siemiatyckim. Granice północną i wschodnią stanowi rzeka Bug. Od południa nasz powiat graniczy z powiatem siedleckim.

W skład powiatu wchodzi 9 jednostek samorządowych: gminy- Bielany, Ceranów, Jabłonna Lacka, Kosów Lacki, Repki, Sabnie, Sterdyń, Sokołów Podlaski, wraz z miastami- Sokołów Podlaski i Kosów Lacki.

Ukształtowanie terenu w powiecie jest mało zróżnicowane , równinne z bardzo małym nachyleniem w kierunku północnym. Równina położona około 175 m.n.p.m. w części południowej do około 100 m.n.p.m. w części północnej. Wschodnią i północną granicę powiatu wyznacza rzeka Bug, a jej lewobrzeżne dopływy: Myśla, Turna, Cetynia, Buczynka, Kosówka przepływają przez teren powiatu.

Teren powiatu w całości wchodzi w skład obszaru ekologicznego Zielone Płuca Polski, natomiast część lasów stanowi znaczną powierzchnię Nadbużańskiego Parku Krajobrazowego.

Szlaki komunikacyjne w powiecie stanowią drogi: krajowe Nr 62 Węgrów - Sokołów Podlaski - Drohiczyn, Nr 63 Siedlce - Sokołów Podlaski - Ceranów - Nur. Drogi wojewódzkie: Nr 677 Sokołów Podlaski - Małkinia, Nr 695 Kosów Lacki - Ceranów. Pozostałą sieć dróg stanowią drogi powiatowe i gminne. Droga kolejowa Siedlce - Sokołów Podlaski - Małkinia (42 km).

Powiat sokołowski jest powiatem typowo rolniczym. Ogólna ilość gospodarstw rolnych wynosi 9240. Średnia wielkość gospodarstwa rolnego w powiecie sokołowskim wynosi 7,80 ha. Jest 9 gospodarstw o powierzchni powyżej 100 ha, 33 gospodarstwa o powierzchni 50 do 100 ha, 165 gospodarstw o powierzchni 30 do 50 ha. Głównymi uprawami są: zboża, ziemniaki, buraki cukrowe, kukurydza, zaś kierunkami hodowli jest: chów bydła mlecznego - 4710 gospodarstw coraz hów świń około 2000 gospodarstw, w około 2500 gospodarstwach utrzymywane są świnię i bydło. W ośmiu gospodarstwach hodowany jest drób.

Zatrudnienie w rolnictwie i leśnictwie stanowi 68%, w przemyśle i budownictwie 12,8%, usługach rynkowych 7,8%, usługach nierynkowych 11,4% ogółu pracujących.

Na terenie powiatu znajdują się głównie zakłady związane z przetwórstwem rolno - spożywczym i tak na terenie miasta Sokołów Podlaski zlokalizowane są: Okręgowa Spółdzielnia Mleczarska Sokołów Podlaski , SOKOŁÓW S.A. Oddział Sokołowskie Zakłady Mięsne. Na terenie gminy Sokołów Podlaski ma swoją siedzibę wytwórnia soków LENEX w Bachorzy oraz Wytwórnia Koncentratów Paszowych (Zakład Utylizacyjny) w Grochowiu. W mieście i gminie Kosów Lacki zlokalizowane są: Okręgowa Spółdzielnia Mleczarska Kosów Lacki, zakłady Mięsne ZAKRZEWSCY oraz Zakład Zbożowy Kosów

(Wytwórnia pasz). W gminie Jabłonna Lacka zlokalizowany jest zakład zajmujący się skupem mleka oraz Chłodnie REAL przechowujące owoce i warzywa.

Usuwanie stałych odpadów komunalnych zajmują się gminy. W poszczególnych wsiach ustawione są kontenery, których zawartość wywożona jest na wysypiska zlokalizowane w Suchodole gm. Sabnie ( które w 2002 roku przyjęło 25,3 tys.m<sup>3</sup>) lub na teren powiatu siedleckiego do miejscowości Suchożebry (wywóz głównie z terenu gm. Bielany). Odpady z terenu gmin: Sterdyń i Ceranów wywożone są na wysypisko Klukowo w powiecie ostrowskim.

Na terenie powiatu nie ma składowisk odpadów przemysłowych. Według danych WIOŚ w zakładach przemysłowych zlokalizowanych w rejonie powiatu zostało wytworzonych w 2002 roku około 200,9 tys. Mg odpadów przemysłowych ( o 7,2 % więcej niż w 2001 r ) z czego 188,7 tys. Mg , a więc prawie 94 % wykorzystano gospodarczo. Około 39,3 tys. Mg odpadów zakłady magazynowały na własnym terenie , natomiast tylko 90,4 Mg odpadów poddano różnym procesom unieszkodliwiania w tym również poprzez składowanie.

Poniższa tabela przedstawia dane liczbowe dotyczące gmin powiatu sokołowskiego przygotowane przez poszczególne Urzędy Gmin.

Dane	Gmina Bielany	Gmina Ceranów	Gmina Jabłonna Lacka	Gmina i Miasto Kosów Lacki	Gmina Repki	Gmina Sabnie	Gmina Sterdyń	Gmina Sokołów Podlaski	Miasto Sokołów Podlaski	Powiat	Powiat ogółem
Liczba ludności	4152	2771	5345	7392	6256	4296	5200	6467	19 338	61217	61217
Liczba miejscowości w gminie	29	20	28	32	42	24	31	38	1	0	245
Liczba placówek oświatowych	4	4	5	6	6	4	4	7	6	0	46
- podstawowych	3	3	4	4	4	3	3	5	3	0	32
- gimnazjalnych	1	1	1	1	2	1	1	2	3	0	13
- ponadgimnazjalnych	0	0	0	1	0	0	0	0	0	3	4
Liczba punktów świadczących podstawową opiekę medyczną	2	1	1	1	2	1	2	2	2	1	14
Liczba indywidualnych gospodarstw rolnych	1019	525	1229	1521	1028	846	1145	1030	465	0	8808
Długość sieci wodociągowej (w km)	81.7	22.1	53.2	46.494	94.8	55.2	70.5	161.7	80	0	665,69
Podłączone gospodarstwa domowe (w %)	98	32.7	82.2	35.89	57	67	89	54.51	98	0	614,3
Liczba abonentów telefonicznych	749	432	780	1094	1145	785	1063	1279		0	7327
Ilość banków	1	1	1	1	1	1	1	0	4	0	11

Ilość miejsc noclegowych	0	0	0	39	29	6	37	0	19	0	130
Ilość restauracji	0	3 bary	1	2	1	0	0	0	3	0	10
Ilość obiektów zabytkowych	1	2	9	8	28	50	5	8		0	111
Ilość obiektów sakralnych	2	2	5	1+3 kaplice	5	3	5	2	3	0	31
Ilość placówek kulturalnych	0	0	1	1	1	0	1	0	2	0	6
Ilość bibliotek publicznych	2	2	1+1 filia	1+2 filie	3	1	1	4	1	0	19
Ilość przedszkoli	2	2	2	2	2	1	2	5	5	0	23
Ilość gospodarstw agroturystycznych	2	1	2	2	2	1	4	0	0	0	14
Liczba podmiotów gospodarczych w tym:	132	63	197	241	144	173	175	283	1344	0	2752
usługi	130	61	197	141	142	172	141	258	450	0	1692
przemysł	2	2	0	15	0	1	0	9	50	0	79
rolnictwo	0	0	0	10	2	0	0	16	0	0	28
Długość dróg gminnych ( w km)	283		395	89	71	35	34	62.7		0	9697
-o twardej nawierzchni	26	52	22	32	13	27.7	11.55	32.6		0	216,85
- o nawierzchni ulepszonej	257		279	57	58	7.3	21.5	30.1		0	709,9

(opracowane na podstawie danych z Gmin)



## **2.2 Charakterystyka gmin powiatu**

### **2.2.1 MIASTO SOKOŁÓW PODLASKI**

(na podstawie materiałów przekazanych przez Miasto Sokółów Podlaski)

Miasto Sokółów Podlaski jest około dwudziestotysięcznym miastem, będącym gminą miejską oraz siedzibą Starostwa Powiatowego.

Miasto liczące 19.338 mieszkańców, położone jest w południowo- zachodniej części powiatu sokołowskiego. Zajmuje powierzchnię 1750 hektarów. Od północy i wschodu Sokółów Podlaski otaczają duże kompleksy lasów mieszanych. Zarówno miasto jak i cała rozległa okolica, położone są na malowniczych terenach Zielonych Płuc Polski oraz Nadbużańskiego Parku Krajobrazowego, utworzonego w dolinie rzeki Bug.

W Sokółowie Podlaskim funkcjonuje kryty basen o wymiarach olimpijskich i powierzchni użytkowej 2055 m<sup>2</sup> ze zjeżdżalnią wodną i basenem rekreacyjnym, będący częścią zespołu obiektów (w tym budynek hotelu) i terenów rekreacyjno-sportowych.

Na terenie Sokółowa Podlaskiego dominuje przemysł rolno-spożywczy. Do największych zakładów, których produkty znane są na polskim rynku i poza jego granicami, zaliczyć należy: Sokołowskie Zakłady Mięsne "Sokołów", oraz Okręgową Spółdzielnię Mleczarską w Sokółowie Podlaskim. Surowce dla tych zakładów dostarczane są głównie przez producentów, prowadzących gospodarstwa rolne na czystych ekologicznie terenach powiatu sokołowskiego.

Wśród zakładów innych branż do czołówki należy zaliczyć:

- Przedsiębiorstwo Komunikacji Samochodowej „Sokołów SA”,
- Spółka „Stalfa”, produkująca konstrukcje stalowe w kooperacji m.in. z MOSTOSTAL-em,
- Segromet,
- Spółka Telefony Podlaskie, zapewniająca bezpośrednią łączność telefoniczną z całym światem dzięki nowoczesnej centrali Ericsson,
- Gminna Spółdzielnia „Samopomoc Chłopska”,
- Przedsiębiorstwo Usług Inżynieryjno – Komunalnych Spółka z o.o., świadcząca usługi komunalne,
- Sokołowskie Towarzystwo Budownictwa Społecznego, zajmujące się m.in. budową mieszkań na wynajem.

Oprócz dużych firm i spółek w Sokółowie Podlaskim działają ponad 1344 podmioty gospodarcze na podstawie zgłoszenia do rejestru. Do najczęściej występujących rodzajów działalności małych podmiotów należą:

- handel,
- transport,
- usługi remontowo – budowlane
- import – eksport.

Aktualny stan uzbrojenia miasta Sokółowa Podlaskiego w sieci infrastruktury technicznej jest następujący:

- kanalizacja deszczowa ~ 45 %
- kanalizacja sanitarna ~ 80 %

- sieć elektryczna ~ 100 %
- sieć wodociągowa ~ 95

Sokołów Podlaski dysponuje dobrze rozwiniętą siecią placówek oświatowych, handlowo-usługowych, banków oraz instytucji o znaczeniu ponadlokalnym, które predysponują miasto do miana "centrum instytucjonalno - handlowego" powiatu.

W Sokołowie Podlaskim funkcjonuje pięć banków, Oddział ZUS i KRUS, Sąd Rejonowy, Prokuratura, Urząd Skarbowy, Rejon Energetyczny, Samodzielny Publiczny ZOZ z licznymi poradniami specjalistycznymi i szpitalem na 324 łóżka. Tutaj swoją siedzibę mają również Powiatowy Inspektor Weterynarii, Powiatowa Stacja Sanitarno Epidemiologiczna, Wojewódzki Zarząd Melioracji i Urządzeń Wodnych, Agencja Restrukturyzacji i Modernizacji Rolnictwa oraz Powiatowy Zespół Doradców Rolnych. Instytucje te działają na podstawie przepisów resortowych, nie są jednostkami organizacyjnymi gmin lub powiatu i nie realizują ich zadań własnych.

W związku z utworzeniem samorządu terytorialnego szczebla powiatowego w Sokołowie Podlaskim powołano od 1 stycznia 1999 r. wiele instytucji powiatowych. Obok jednostek administracji zespolonej samorząd powiatowy prowadzi placówki oświatowe, kształcące na poziomie średnim. Sokołowskie szkoły średnie oferują młodzieży z kilku powiatów naukę w dwóch liceach ogólnokształcących, w tym w jednym niepublicznym i w dwóch Zespołach Szkół.

Miasto prowadzi cztery przedszkola, żłobek, cztery szkoły podstawowe i dwa gimnazja, do których uczęszczają dzieci z terenu Sokołowa Podlaskiego i niektórych miejscowości gmin sąsiednich. Miejskie szkoły zapewniają uczniom i nauczycielom bardzo dobre warunki lokalowe. We wszystkich placówkach oświatowych przeprowadzono remonty i modernizację. Każda szkoła wyposażona jest w nowoczesną pracownię komputerową. Młodzież ma możliwość nauki języków obcych w ramach programu szkolnego oraz korzystania z krytej pływalni podczas lekcji wychowania fizycznego. W ramach rozbudowy jednej ze szkół podstawowych wybudowana została nowoczesna hala sportowa, służąca dzieciom i młodzieży z terenu miasta oraz dorosłym, prowadzącym aktywny tryb życia. Miasto prowadzi budowę kolejnej hali sportowej przy gimnazjum.

### **2.2.2 GMINA i MIASTO KOSÓW LACKI**

( na podstawie materiałów przekazanych przez Gminę i Miasto Kosów Lacki)

Gmina Kosów Lacki położona jest w północno- zachodniej części powiatu sokołowskiego.

Północno-wschodnią część gminy, tj.27,2% powierzchni, zajmuje Nadbużański Park Krajobrazowy. Obejmuje on najcenniejsze pod względem przyrodniczym tereny gminy, w tym szeroką na tym odcinku dolinę Bugu. Ochroną w tym rejonie objęte są unikatowe gatunki zwierząt i roślin, strumyki i małe cieki wodne oraz niewielki rezerwat przyrody [7,02ha] *Bojarski Grąd*. Jest to teren do rozwoju agroturystyki i ekoturystyki.

Z dniem 1 stycznia 2000r., po 130 latach od utraty praw miejskich Kosów Lacki, siedziba władz gminnych, uzyskał ponownie status miasta.

Dzisiejszy Kosów Lacki liczy 2400 mieszkańców (7392 mieszkańców w całej gminie- dość dużo jak na ten region) i można zauważyć, że coraz bardziej właśnie tu

koncentruje się ludność gminy przyczyniając się m.in. do rozwoju drugiego, poza Sokołowem, miasta w powiecie sokołowskim.

Wiodącym kierunkiem gospodarczym gminy jest rolnictwo. Największy obszar upraw zajmują zboża i ziemniaki. Wśród podmiotów gospodarczych najczęściej zajmuje się handlem i budownictwem. W gminie Kosów Lacki mają swoją siedzibę i dobrze funkcjonują: Bank Spółdzielczy, Firmy: „Dohax”, „Hatax”, „Jurexpol”, „Agro”, „Budoinstal”, „Rolbud”. Wizytówką gminy są: Okręgowa Spółdzielnia Mleczarska i Zakłady Mięsne ZAKRZEWCY.

Władze gminy w pełni popierają wszelką inicjatywę gospodarczą. Szczególnie preferowane są inwestycje w dziedzinie rolnictwa: przetwórstwo, przechowalnictwo, turystyka i leśnictwo.

### **2.2.3 GMINA SOKOŁÓW PODLASKI**

(na podstawie materiałów przekazanych przez Gminę Sokołów Podlaski)

Gmina Sokołów Podlaski położona jest w południowo-zachodniej części powiatu w odległości 100 km od Warszawy i 30 km od rzeki Bug. Zajmuje powierzchnię 137 km<sup>2</sup>, w tym użytków rolnych 75,9%, lasów 18,2%. Ludność ogółem 6467 osób.

Teren Gminy wchodzi w skład czystego ekologicznie obszaru „Zielonych Płuc Polski”. Gmina posiada dogodne połączenia komunikacyjne z Warszawą, Siedlcami i Drohiczyń. W skład Gminy wchodzi 36 sołectw. Na terenie gminy brak jest przemysłu, a podstawowym źródłem utrzymania jej mieszkańców jest rolnictwo. Znaczną część użytków rolnych stanowią grunty orne tj. 82% oraz 14 % użytki zielone. Na terenie gminy znajduje się zakład przetwórstwa owoców „LENEX” spółka z o.o. w Bachorzy.

Większość gospodarstw domowych (ponad 70%) posiada sieć wodociągową, a sieć telekomunikacyjną ponad 62%.

Działalność gospodarczą prowadzą tu 283 podmioty specjalizujące się w większości w usługach.

Oświatą w gminie zajmuje się 5 zespołów oświatowych (w skład których wchodzi szkoły podstawowe i przedszkola) oraz Gimnazjum Publiczne w Grochowie i Gimnazjum Publiczne w Skibniewie. Działalność prowadzi Gminna Biblioteka Publiczna w Czerwoncu z filiami w Nowej Wsi, Przywózkach i Skibniewie.

Prężnie działają Ochotnicze Straże Pożarne w tym dwie włączone do krajowego systemu ratowniczo-gaśniczego.

### **2.3.4 GMINA BIELANY**

(na podstawie materiałów przekazanych przez Gminę Bielany)

Gmina Bielany położona jest w południowej części powiatu sokołowskiego.

W skład administracyjny gminy wchodzi 29 sołectw. Gminę zamieszkują 4152 osoby

Ogólna powierzchnia gminy wynosi 10.969 ha, jest gminą typowo rolniczą. Użytki rolne zajmują 77,4 %, lasy 17,1% pozostałe grunty 5,5 %.

Na terenie gminy nie występują zakłady przemysłowe. Zarejestrowane są 104 podmioty gospodarcze (najwięcej w zakresie handlu).

Gmina posiada dobrą komunikację autobusową i kolejową. Komunikacja kolejowa linii Siedlce-Małkinia przeznaczona jest jedynie do przewozów specjalnych.

Układ drogowy gminy jest dobry. Powiązania zewnętrzne zapewnia przebiegająca przez teren gminy droga krajowa Nr 63 Siedlce – Sokołów Podlaski - Ostrów Mazowiecka oraz sieć dróg wojewódzkich, powiatowych i gminnych: Wyszków - Sokołów Podlaski, Węgrów - Kowiesy, Rozbity Kamień- Sokołów, Sokołów – Paprotnia, Księżopole - Rozbity Kamień.

Gmina Bielany włączona jest do obszaru Zielonych Płuc Polski.

Należy dodać, że wysoki jest stopień zwodociągowania wsi w gminie, 94% gospodarstw indywidualnych podłączonych jest do wodociągu zbiorowego. W skład administracyjny gminy wchodzi 29 sołectw. Gminę zamieszkuje 4282 osoby. Teren gminy obsługiwany jest przez Samodzielny Publiczny zakład Opieki Zdrowotnej w Sokołowie Podlaskim, Gminny Ośrodek Zdrowia w Bielanych oraz punkt lekarski w Rozbitym Kamieniu.

Na terenie gminy jest jeden komisariat Policji w Bielanych, 10 jednostek OSP, w tym 6 typu S i 4 typu M. Jednostki wyposażone są w sprzęt podstawowy ratowniczo gaśniczy oraz posiadają 6 samochodów strażackich.

## **2.2.5 GMINA CERANÓW**

(na podstawie materiałów przekazanych przez Gminę Ceranów)

Gmina Ceranów leży w północnej części powiatu sokołowskiego nad rzeką Bug.

Powierzchnia gminy zajmuje: 110,83 km<sup>2</sup>, z czego 32% obszaru stanowią lasy i około 5% zajmują wody, pozostałe to użytki rolne.

Gmina Ceranów liczy 20 sołectw, a liczba mieszkańców wynosi 2771 osób.

Gmina ma charakter typowo rolniczy.

Działalność gospodarczą na terenie gminy prowadzą 63 podmioty gospodarcze, z tego 61 w zakresie usług.

Północna część gminy to Nadbużański Park Krajobrazowy, w którym jest dużo wyjątkowo czystych jezior tzw. bużysk i różnorodnych lasów.

Na terenie Gminy funkcjonuje: Gminny Ośrodek Zdrowia w Ceranowie, Gminna Biblioteka w Ceranowie i punkt filialny w Rytelach Olechnych, Gminne Przedszkole w Ceranowie i Rytelach Olechnych, Szkoły Podstawowe w Ceranowie, Długich Grzymkach i Rytelach Olechnych, Publiczne Gimnazjum w Ceranowie, Komisariat Policji w Ceranowie, Gminna Spółdzielnia „SCH” w Ceranowie.

## **2.2.6. GMINA JABŁONNA LACKA**

(na podstawie materiałów przekazanych przez Gminę Jabłonna Lacka)

Gmina Jabłonna Lacka leży we wschodniej części powiatu sokołowskiego w odległości 100 km od Warszawy, 200 km od Białegostoku, 60 km od granicy z Białorusią. Położona w dolinie rzeki Bug, przyciąga pięknym krajobrazów i czystością naturalnego środowiska. Teren Gminy wchodzi w skład czystego ekologicznie obszaru „Zielonych Płuc Polski”.

Teren gminy o powierzchni 149,4 km<sup>2</sup> zamieszkuje 5345 osób. Użytki rolne stanowią 75% obszaru gminy, zaś użytki leśne 19%.

Na terenie gminy utworzono dwa rezerwaty przyrody „Skarpa” i „Wydma Mołozewska”.

Działalność gospodarczą na terenie gminy prowadzi 197 podmiotów gospodarczych (wszystkie w zakresie usług). Znajdują się tu również chłodnie REAL przechowujące owoce i warzywa.

Gmina ma rozbudowaną infrastrukturę techniczną. Władze gminy zachęcając do inwestowania, dbają o jak najlepszy stan dróg. Każda z 28 miejscowości na terenie gminy posiada dogodne połączenie komunikacyjne, a teren gminy został zwodociągowany.

W oparciu o nowoczesną centralę telefoniczną rozbudowano sieć telekomunikacyjną, co dało najwyższy wskaźnik na 100 mieszkańców w województwie w gminach wiejskich.

## **2.2.7 GMINA REPKI**

(na podstawie materiałów przekazanych przez Gminę Repki)

Powierzchnia ogólna gminy to 169 km<sup>2</sup>, ludność 6256 osób.

Atutem gminy jest wysoko produkcyjne rolnictwo, którego podstawą są rodzinne gospodarstwa rolne. Żyzne gleby dają możliwości uprawy: pszenicy, rzepaku, buraków cukrowych, jagodowych i warzyw.

W gminie Repki mają swoją siedzibę i dobrze funkcjonują: Bank Spółdzielczy, dwie Gminne Spółdzielnie: "SCH" i "SKR", oddział Poczty Polskiej, Gminny Ośrodek Zdrowia, Ochotnicza Straż Pożarna oraz Posterunek Policji oraz młyn zbożowy Bracia Górcy. Do dyspozycji mieszkańców gminy i okolic jest szpital w Wyrozębach. Gmina aktywnie wspiera działalność Szkolnych Klubów Sportowych. Sekcja tenisa stołowego mierzy swoje osiągnięcia na poziomie krajowym. Wszechstronny rozwój dzieci i młodzieży wspiera Gminny Ośrodek Kultury.

Działalność gospodarczą na terenie gminy prowadzą 144 podmioty gospodarcze, w tym 142 w zakresie usług i 2 w rolnictwie.

Gmina posiada rozbudowaną sieć dróg i dogodne połączenia z sąsiednimi gminami i powiatami.

Ekologicznie czyste środowisko, walory przyrodnicze oraz liczne obiekty zabytkowe decydują o atrakcyjności tego regionu.

Wizytówką gminnej miejscowości jest nowoczesna oczyszczalnia ścieków typu „BIOVAC” pobudowana w trosce o czystość środowiska.

### **2.2.8 GMINA SABNIE**

(na podstawie materiałów przekazanych przez Gminę Sabnie)

Gmina Sabnie położona jest w centralnej części Powiatu Sokołowskiego. Zajmuje powierzchnię 10.792 ha. Jest to gmina typowo rolnicza, nie posiadająca żadnego przemysłu. W skład jej wchodzi 20 sołectw, a zamieszkuje ją 4296 mieszkańców.

Na terenie gminy znajdują się 3 pełne szkoły podstawowe w Sabniach, Niecieczy i Zembrowie oraz jedno gimnazjum w Sabniach. Przedszkole w Sabniach ma dwie filie w Zembrowie i Kupientynie. Z placówek kulturalnych znajdują się tam Gminna Biblioteka Publiczna w Sabniach z filiami w Zembrowie i Kupientynie.

Działalność gospodarczą na terenie gminy prowadzą 173 podmioty gospodarcze, w tym 172 w zakresie usług i 1 w przemyśle.

W planach inwestycyjnych na najbliższe lata jest zakończenie budowy na rzece Cetynii zbiornika retencyjnego o pow. 50 ha, pomiędzy wsiami Kupientyn, Nieciecz, Niewiadoma.

### **2.3.9 GMINA STERDYŃ**

(na podstawie materiałów przekazanych przez Gminę Sterdyń)

Gmina położona jest w północno- wschodniej części powiatu sokołowskiego.

Powierzchnia gminy wynosi 130 km<sup>2</sup>. Gmina typowo rolnicza na terenach równinnych, otoczona ze wszystkich stron lasami. Ludność ogółem wynosi 5200 osób. Wschodnią granicę gminy stanowi rzeka Bug. Tereny Nadbużańskie na pograniczu Nadbużańskiego Parku Krajobrazowego o pięknym i malowniczym krajobrazie z rzadkimi i chronionymi gatunkami roślin i zwierząt oraz z ekologicznie czystym powietrzem stwarzają dogodne warunki do rozwoju turystyki i wypoczynku.

Gmina posiada dogodne połączenia komunikacyjne. Przez teren przebiega droga krajowa Łomża – Sokołów Podlaski oraz drogi powiatowe i gminne.

Uzbrojenie terenu : wodociąg – 70 % gospodarstw, telefon – 70 % miejscowości w gminie, w najbliższej przyszłości oczyszczalnia wraz z kanalizacją.

Gmina Sterdyń zajmuje tereny Nadbużańskiego Podlasia. W tym zakątku kraju jest ogromne bogactwo przyrodnicze i czyste ekologicznie środowisko.

Działalność gospodarczą na terenie gminy prowadzi 175 podmiotów gospodarczych, w tym 141 w zakresie usług.

Wizytówką Gminy jest pięknie położony, odrestaurowany Pałac Ossolińskich, działający jako centrum konferencyjno-szkoleniowe

## **3. Raport o zadaniach i stanie Powiatu Sokołowskiego**

### **3.1 Rolnictwo, leśnictwo, przyroda**

(na podstawie materiałów przekazanych przez Wydział Rolnictwa i Ochrony Środowiska)

Powiat sokołowski położony jest we wschodniej części województwa mazowieckiego. Od zachodu graniczy z powiatem węgrowskim, od północy z powiatem ostrowskim, od wschodu z powiatem Wysokie Mazowieckie i powiatem siemiatyckim. Granicę północną i wschodnią stanowi rzeka Bug. Od południa graniczy z powiatem siedleckim.

Ukształtowanie terenu w powiecie jest mało zróżnicowane, równinne z bardzo małym nachyleniem w kierunku północnym. Równina położona około 175 m.n.p.m. w części południowej do około 100 m.n.p.m. w części północnej. Wschodnią i północną granicę powiatu wyznacza rzeka Bug, a jej lewobrzeżne dopływy: Myśla, Turna, Cetynia, Buczynka, Kosówka przepływają przez teren powiatu. Użytki rolne zajmują 71% ogólnej powierzchni, z czego 54% stanowią grunty orne, 16% łąki i pastwiska oraz 1% sady. Powierzchnia zalesiona powiatu wynosi 21,4%, wody 1% ogólnej powierzchni.

W powiecie sokołowskim panuje klimat umiarkowany, przejściowy między klimatem morskim, a kontynentalnym. Średnia roczna suma opadów wynosi 550 mm, najwilgotniejszym miesiącem jest lipiec przy średniej ilości opadów wynoszącej 78 mm. Najwięcej dni z opadami występuje w grudniu i styczniu (17 dni), najmniej opadów występuje w kwietniu, maju, sierpniu i październiku po 12 dni. Najchłodniejszym miesiącem jest styczeń przy średniej temperaturze  $-3,5^{\circ}\text{C}$ , a najcieplejszym lipiec ze średnią temperaturą  $17,8^{\circ}\text{C}$ . Przeważają wiatry słabe (około 2/3) z kierunku zachodniego.

**Powierzchnia geodezyjna powiatu sokołowskiego wg. stanu 01.01.2003r.**

Gmina	Ogólna pow. gruntów w ha	Użytki rolne					Użytki rolne razem	Lasy	Tereny mieszka- niowe
		grunty orne	Sady	łąki trwale	pastwiska trwale	gr. rolne zabudo- wane			
Bielany	10960	6952	63	534	889	181	8648	1910	27
Ceranów	11083	3827	79	1548	897	119	6521	3853	40
Jabłonna L.	14940	9005	99	679	1202	293	11323	2852	36
Kosów Lacki	20017	8135	45	2403	2242	387	13285	5836	51
Repki	16879	11145	89	763	1300	308	13639	2708	25
Sabnie	10792	6318	92	532	858	189	8024	2427	46
Sokołów P.	13718	8588	138	698	901	288	10660	2587	31
Sterdyń	13003	6640	47	1804	1033	265	9927	2400	36
m. Sokołów	1750	933	12	39	110	108	1207	8	177
<b>Razem Powiat</b>	<b>113142</b>	<b>61543</b>	<b>664</b>	<b>9000</b>	<b>9432</b>	<b>2138</b>	<b>83234</b>	<b>24581</b>	<b>469</b>



Przedstawiony stan użytkowania gruntów wg danych geodezyjnych różni się od powierzchni gruntów faktycznie użytkowanych o czym świadczą wyniki spisu rolnego.

### Użytkowanie gruntów w gospodarstwach rolnych wg spisu z 2002 r.

Powierzchnia ogółem	Użytki rolne					Lasy i	Pozostałe
	razem	grunty orne	sady	łąki	pastwiska	grunty leśne	grunty
85560	72122	53870	308	13364	4579	10697	2742
100%	84,3%	63,0%	0,4%	15,6%	5,3%	12,5%	3,2%

Przewagę gleb naszego powiatu stanowią gleby kl. IIIb i IVa.

Udział poszczególnych klas gruntów ornych:

-kl.II	- 98 ha	0,2%
-kl.IIIa	- 2430 ha	3,9%
-kl.IIIb	-11425 ha	18,3%
-kl.IVa	-19685 ha	31,5%
-kl.IVb	-9575 ha	15,0%
-kl.V	-10991 ha	17,6%
-kl.VI	-7323 ha	11,7%
-kl.VIz	-1002 ha	1,5%

Najlepsze gleby posiada gmina Sterdyń i Repki , najsłabsze zaś gm. Ceranów i Kosów Lacki co potwierdzają najwyższe i najniższe wskaźniki bonitacyjne gleb.

Wskaźnik bonitacyjny gleb gminy	- Bielany	- wynosi -0,97
	- Ceranów	- „ - 0,76
	- Jabłonna Lacka	- „ - 0,97
	- Kosów Lacki	- „ - 0,87
	- Repki	- „ - 1,00
	- Sabnie	- „ - 0,98
	- Sokołów Podlaski	- „ - 0,98
	- Sterdyń	- „ - 1,01

Średni wskaźnik bonitacyjny gleb dla powiatu wynosi 0,9.

## Zasiewy na terenie powiatu sokołowskiego.

Gmina	Rok	Ilość gosp.	Zasiewy ogółem	pszenica ozima	pszenica jara	Żyto	jęczmień ozimy	jęczmień jary	owies	pszenżyto	mieszanki zbożowe	rzepak	buraki cukrowe	ziemniaki	warzywa gruntowe	truskawki
Bielany	2002	<b>732</b>	6231	240	300	875	69	140	275	600	2300	1	200	350	14	18
	1996	<b>901</b>	6461	293	393	1441	21	58	437	354	1774	3	230	1130	32	13
	<b>Dyn</b>	<b>81</b>	<b>96</b>	<b>82</b>	<b>76</b>	<b>61</b>	<b>330</b>	<b>241</b>	<b>63</b>	<b>169</b>	<b>130</b>	-	<b>87</b>	<b>31</b>	<b>43</b>	<b>138</b>
Ceranów	2002	<b>479</b>	2768	45	150	950	4	20	350	50	450	-	25	400	8	1
	1996	<b>651</b>	3684	52	182	1362	5	41	356	40	564	0,5	32	850	25	2
	<b>Dyn</b>	<b>73</b>	<b>75</b>	<b>86</b>	<b>82</b>	<b>70</b>	<b>80</b>	<b>49</b>	<b>98</b>	<b>125</b>	<b>80</b>	-	<b>78</b>	<b>47</b>	<b>32</b>	-
Jabłonna Lacka	2002	<b>908</b>	7363	850	550	850	33	170	315	500	1800	80	290	450	15	10
	1996	<b>1212</b>	7850	1174	401	1517	41	92	434	206	1692	-	244	1194	45	31
	<b>Dyn</b>	<b>75</b>	<b>94</b>	<b>72</b>	<b>137</b>	<b>56</b>	<b>80</b>	<b>184</b>	<b>73</b>	<b>242</b>	<b>106</b>	-	<b>119</b>	<b>38</b>	<b>33</b>	<b>32</b>
Kosów Lacki	2002	<b>1157</b>	5805	102	105	2200	7	28	1150	250	970	1	3	550	20	3
	1996	<b>1476</b>	7270	178	193	2895	12	43	1079	106	885	3	6	1598	48	5
	<b>Dyn</b>	<b>78</b>	<b>80</b>	<b>57</b>	<b>54</b>	<b>76</b>	<b>58</b>	<b>65</b>	<b>106</b>	<b>235</b>	<b>109</b>	-	-	<b>34</b>	<b>41</b>	-
Repki	2002	<b>1028</b>	8816	1020	600	950	55	300	285	1200	2860	200	400	460	35	20
	1996	<b>1368</b>	9306	952	687	1603	23	147	327	603	2729	-	460	1222	29	35
	<b>Dyn</b>	<b>75</b>	<b>94</b>	<b>107</b>	<b>87</b>	<b>59</b>	<b>239</b>	<b>204</b>	<b>87</b>	<b>199</b>	<b>104</b>	-	<b>87</b>	<b>37</b>	<b>120</b>	<b>57</b>
Sabnie	2002	<b>706</b>	5484	550	850	550	25	110	130	420	1620	180	250	400	10	6
	1996	<b>803</b>	5420	597	573	832	-	82	186	250	1445	10	209	844	12	7
	<b>Dyn</b>	<b>88</b>	<b>101</b>	<b>92</b>	<b>148</b>	<b>66</b>	-	<b>134</b>	<b>70</b>	<b>168</b>	<b>112</b>	-	<b>120</b>	<b>47</b>	<b>83</b>	<b>85</b>
Sokołów Podlaski	2002	<b>1030</b>	6799	450	790	900	80	250	300	550	2200	35	360	450	20	3
	1996	<b>1292</b>	6892	396	736	1147	8	139	317	299	1865	3	314	1179	50	8
	<b>Dyn</b>	<b>78</b>	<b>98</b>	<b>113</b>	<b>107</b>	<b>78</b>	-	<b>180</b>	<b>94</b>	<b>184</b>	<b>118</b>	-	<b>114</b>	<b>38</b>	<b>40</b>	<b>37</b>
Sterdyń	2002	<b>784</b>	5006	150	550	460	5	80	120	260	1900	26	120	600	15	2
	1996	<b>1187</b>	6072	561	427	851	22	153	258	302	1540	1	203	1321	29	10
	<b>Dyn</b>	<b>66</b>	<b>82</b>	<b>26</b>	<b>128</b>	<b>54</b>	<b>22</b>	<b>52</b>	<b>46</b>	<b>86</b>	<b>123</b>	-	<b>59</b>	<b>45</b>	<b>51</b>	<b>20</b>
Miasto Sokołów Podlaski	2002	<b>723</b>	2409	398	400	280	30	80	73	180	450	90	120	120	35	15
	1996	<b>634</b>	2645	244	290	550	15	84	121	128	514	2	178	271	42	9
	<b>Dyn</b>	<b>114</b>	<b>91</b>	<b>163</b>	<b>138</b>	<b>50</b>	<b>200</b>	<b>92</b>	<b>60</b>	<b>140</b>	<b>87</b>	-	<b>67</b>	<b>44</b>	<b>83</b>	<b>166</b>
Razem Powiat	2002	<b>7547</b>	50681	3805	4295	8015	309	1178	2998	4010	14550	613	1768	3780	172	78
	1996	<b>9524</b>	55600	4447	3882	12198	147	839	3515	2288	13008	22,5	1876	9609	312	120
	<b>Dyn</b>	<b>79</b>	<b>91</b>	<b>85</b>	<b>110</b>	<b>66</b>	<b>209</b>	<b>140</b>	<b>85</b>	<b>175</b>	<b>111</b>	-	<b>94</b>	<b>39</b>	<b>55</b>	<b>65</b>

**Pogłowie trzody chlewnej i bydła w powiecie sokołowskim**

Gmina	Bydło						Trzoda chlewna						Owce	
	ogółem			w tym krowy dojne			ogółem			w tym lochy na chów				
	2002	1996	dyn	2002	1996	dyn	2002	1996	dyn	2002	1996	dyn	2002	1996
Bielany	6250	5484	114	3560	2824	126	14970	10687	140	1700	979	173	15	136
Ceranów	3350	3321	101	2040	1951	105	2560	4065	63	250	339	74	5	24
Jabłonna L.	4459	4519	99	2369	2196	108	7400	5637	131	760	543	140	33	82
Kosów L.	6728	6607	102	4190	4071	103	6110	7690	79	600	721	83	5	142
Repki	7205	6773	106	4229	3456	122	13605	12969	105	1330	1173	113	100	183
Sabnie	2766	3050	91	1440	1510	95	7408	5442	136	710	484	147	7	83
Sokołów P.	3940	4267	92	2250	2238	101	9459	8277	114	980	758	129	30	38
Sterdyń	5000	5152	97	2912	2922	99	4491	4972	90	410	361	114	20	133
m. Sokołów	400	921	43	216	372	58	3650	2061	177	186	182	102	10	7
<b>Razem Powiat</b>	<b>4098</b>	<b>40093</b>	<b>99</b>	<b>23206</b>	<b>21540</b>	<b>107</b>	<b>69653</b>	<b>61800</b>	<b>112</b>	<b>6926</b>	<b>5540</b>	<b>125</b>	<b>225</b>	<b>828</b>

**Liczba gospodarstw rolnych wg grup obszarowych  
powierzchni użytków rolnych (ha) w 2002r.**

Wielkość gospodarstwa	Ogółem szt.	0-1 ha	1-2 ha	2-3 ha	3-5 ha	5-7 ha	7-10 ha	10-15 ha	15-20 ha	20-30 ha	30-50 ha	50-100 ha	100 więcej
liczba gospodarstw	9240	1625	910	649	10860	1009	1302	1365	637	450	165	33	9
	100%	17%	9,8%	7%	11,8%	10,9%	14,1%	14,8%	6,9%	4,9%	1,8%	0,45	0,1%

**Liczba gospodarstw rolnych  
wg prowadzenia działalności rolniczej w 2002r.**

Ogółem	9240	100%
Gospodarstwa prowadzące działalność rolniczą	8582	92,9%
Gospodarstwa nie prowadzące działalności rolniczej	658	7,1%

**Leśnictwo**

Lasy powiatu sokołowskiego zajmują pow. 24 581 ha tj. 21,7% powierzchni ogólnej ;  
w tym :

- 16 910 ha - stanowią lasy niepaństwowe; tj. ok. 69% pow. leśnej
- 7 671 ha - stanowią lasy państwowe tj. ok. 31% pow. leśnej.

Nadzór nad prawidłową gospodarką leśną w lasach nie stanowiących własności Skarbu Państwa w imieniu Starosty pełni za odpłatnością Nadleśniczy Nadleśnictwa Sokołów na podstawie zawartego porozumienia.

Powierzchnia leśna poszczególnych miast i gmin powiatu.

Miasto/Gmina	Lasy ogółem (ha)	Lasy państwowe (ha)	Lasy niepaństwowe
Bielany	1 910	120	1 790
Ceranów	3 853	2 318	1 535
Jabłonna L.	2 852	681	2 171
Kosów L.	5 836	1 326	4 510
Repki	2 708	1 399	1 309
Sabnie	2 427	552	1 875
Sokołów Podl.	2 587	1 059	1 528
Sterdyń	2 400	210	2 190
m. Sokołów Podl.	8	6	2
<b>RAZEM</b>	<b>24 581</b>	<b>7 671</b>	<b>16 910</b>

Od roku 1999 ewidencyjna powierzchnia lasów wzrosła o 638 ha. Właściciele zalesionych gruntów rolnych wypadających z produkcji od 1996 roku korzystają z dofinansowania. Za zwrotem kosztów zakupu sadzonek ze środków uzyskanych głównie z Wojewódzkiego Funduszu Ochrony Środowiska i Gospodarki Wodnej oraz budżetu Państwa, Funduszu PHARE i Funduszu Leśnego zalesiono do chwili obecnej 546 ha, w tym: ok. 126 ha z prawem do comiesięcznego ekwiwalentu przyznawanego przez ARiMR za prowadzenie uprawy leśnej, należnego do chwili uzyskania uprawnień do emerytury lub renty, nie dłużej niż przez 20 lat.

Zalesienia gruntów rolnych wg gmin z pomocą finansowa za ok. 1996-2003 r.

Powierzchnia zalesień (ha)		
Miasto/Gmina	ogólna	z ekwiwalentem na 2002 i 2003 r.
Bielany	35,77	10,78
Ceranów	57,00	15,99
Jabłonna L.	147,16	11,29
Kosów L.	67,15	43,68
Repki	57,03	10,83
Sabnie	66,97	11,01
Sokołów Podl.	60,10	11,09
Sterdyń	56,02	11,23
<b>RAZEM</b>	<b>546,29</b>	<b>125,90</b>

### Przyroda

Dla zachowania walorów przyrodniczo-krajobrazowych na terenie powiatu powstało wiele obiektów przyrody chronionej.

Dzięki niewielkiej ingerencji człowieka, rzeka Bug, jak i wiele zbiorowisk występujących w jej dolinie zachowało się w stanie zbliżonym do naturalnego, co jest rzadkością w Europie. W celu większej ochrony utworzono Nadbużański Park Krajobrazowy i Nadbużański Obszar Chronionego Krajobrazu. **Nadbużański Park Krajobrazowy** - utworzony w 1993 roku, stanowi obszar chroniony ze względu na jego wartości przyrodnicze, historyczne i kulturowe, a jego celem jest zachowanie i upowszechnianie tych wartości w warunkach zrównoważonego rozwoju. Obejmuje swym zasięgiem tereny części powiatów: Ostrów Mazowiecka, sokołowskiego, łosickiego, węgrowskiego, pułtuskiego i wołomińskiego. W powiecie sokołowskim w jego skład weszły tereny gmin: Ceranów, Sterdyń, Kosów Lacki i miasto Kosów Lacki. W 2002 roku w naszym powiecie powiększono park i jego otulinę o tereny części gmin: Sabnie, Repki i Sterdyń. W dniu 27.11.1997 r. utworzono Dyрекcję Nadbużańskiego Parku Krajobrazowego z siedzibą Zarządu w Siedlcach.

**Nadbużański Obszar Chronionego Krajobrazu** - utworzony w 1986 r., (zmiany jego granic wprowadzono w 2002 r.), obejmuje część terenów powiatu: siedleckiego, sokołowskiego i łosickiego. W powiecie sokołowskim obejmuje części gmin: Sterdyń, Jabłonna L., Repki i Sabnie. Dla ochrony przed zniszczeniem bądź utratą walorów przyrodniczo-krajobrazowych utworzono również w 1986 roku / zmiana granic w 2002 r./

**„Siedlecko-Węgrowski” Obszar Chronionego Krajobrazu**, który swoim zasięgiem obejmuje część powiatu siedleckiego, sokołowskiego i węgrowskiego. W naszym powiecie występuje w części gmin: Bielany i Sokołów Podl.

**Rezerwaty Przyrody** - utworzone dla ściślejszej ochrony prawnej obiektów przyrodniczych:

- **Rezerwat „Sterdyń”** utworzony w 1979r., chroniący wielogatunkowy las mieszany o dużym zróżnicowaniu typologicznym, z rzadkimi gatunkami runa.
- **Rezerwat „Śnieżyczki”** występuje w leśnictwie Repki, utworzony w 1980r. którego głównym celem jest ochrona i zachowanie śnieżyczki przebiśnieg.
- **Rezerwat „Biele”** występuje w leśnictwie Ceranów, utworzony w 1990 r., celem jest zachowanie drzewostanów wielogatunkowych na różnych typach siedliskowych oraz ochrona i zachowanie rzadko u nas występującego pełnika europejskiego.
- **Rezerwat „Bojarski Grąd”** - utworzony w 1996 r., występujący ok. 1 km od wsi Bojary

- gm. Kosów L. Jest to rezerwat florystyczny.
- **Rezerwat „Skarpa Mołożewska”**- utworzony w roku 1987, położony w Mołożewie Dwór gmina Jabłonna Lacka, rozciąga się wąskim pasem przy krawędzi Bugu, jest to rezerwat florystyczno - krajobrazowy.
  - \* **Rezerwat „Wydma Mołożewska”**- utworzony w 1987 r. jako rezerwat ornitologiczny i faunistyczny we wsi Mołożew Dwór gmina Jabłonna Lacka.

**Użytki ekologiczne** zasługujące na ochronę pozostałości ekosystemów mających znaczenie dla zachowania unikalnych zasobów genowych i typów środowisk, jak: naturalne zbiorniki wodne, śródpolne i śródleśne „oczka” wodne, kępy drzew i krzewów, bagna, wydmy, płaty nie użytkowanej roślinności, storozeczka występujące na terenie powiatu sokołowskiego obejmujące pow. 92 ha w tym:

- gmina Bielany	- --
- gmina Ceranów	-19,7 ha
- gmina Jabłonna L.	- 7,9 ha
- gmina Kosów L.	- 56,0 ha
- gmina Repki	- 0,3 ha
- gmina Sabnie	- 1,2 ha
- gmina Sokołów P.	- 6,2 ha
- gmina Sterdyń	- 0,7 ha

### **Pomniki przyrody**

W powiecie sokołowskim występuje 108 pomników przyrody ożywionej i nieożywionej, w tym :

67 - pojedynczych drzew
23 - grupy drzew
8 - alei zabytkowych
9 - głazów narzutowych
1 - innych

Z ogólnej liczby 108 pomników przyrody w gminach występuje:

- gmina Bielany	- 6 szt.
- gmina Ceranów	- 21 szt.
- gmina Jabłonna L.	- 14 szt.
- gmina Kosów L.	- 12 szt.
- gmina Repki	- 32 szt.
- gmina Sabnie	- 2 szt.
- gmina Sokołów P.	- 12 szt.
- m. Sokołów P.	- 3 szt.
- gmina Sterdyń	- 6 szt.

W styczniu 1993 roku ówczesne województwo siedleckie wraz z w/w obiektami chronionymi przyjęte zostało do porozumienia województw północno-wschodnich Polski tj. woj. białostockiego, łomżyńskiego, olsztyńskiego, ostrołęckiego i suwalskiego, tworzących „Zielone Płuca Polski”.

## 3.2 Gospodarka, przemysł, rynek pracy

Powiat Sokołowski to region rolniczo-turystyczny. Istnieje tutaj lokalny przemysł oparty na czystych ekologicznie technologiach, przetwarzający produkty pochodzenia rolnego. Wymienić tu należy następujące zakłady: Okręgowa Spółdzielnia Mleczarska Sokołów Podlaski, SOKOŁÓW S.A. Oddział Sokołowski Zakłady Mięsne, Zakład Przetwórczy Kazeiny oraz podmiot zajmujący się skupem mleka. Na terenie gminy Sokołów Podlaski ma swoją siedzibę wytwórnia soków LENEX w Bachorzy oraz Wytwórnia Koncentratów Paszowych (Zakład Utylizacyjny) w Grochowie. W mieście i gminie Kosów Lacki zlokalizowane są: Okręgowa Spółdzielnia Mleczarska Kosów Lacki, Zakłady Mięsne ZAKRZEWSCY oraz Zakład Zbożowy Kosów (Wytwórnia pasz). Na terenie gminy Sterdyń znajduje się rzeźnia kategorii C we wsi Ratyniec oraz rzeźnia, rozbiór i zakład przetwórczy o małej zdolności produkcyjnej w Sterdyni. W gminie Jabłonna Lacka zlokalizowany jest zakład zajmujący się skupem mleka, dwie rzeźnie, Zakład Przetwórczy Kazeiny, Chłodnie REAL przechowujące owoce i warzywa.

Na terenie miasta Sokołów Podlaski zlokalizowane są ponadto dwa małe zakłady przemysłowe branży metalowej.

Stwierdzić można, iż Powiat spełnia narzucone warunkami zewnętrznymi funkcje gospodarcze. Głównymi czynnikami wpływającymi na funkcje gospodarcze Powiatu są:

- dominacja usług i handlu,
- możliwość rozwoju turystyki, agroturystyki, małych i średnich przedsiębiorstw, produkcji nieuciążliwej dla środowiska oraz usług i handlu.
- niewiele zakładów pracy będących w dobrej kondycji finansowej deklaruje chęć rozwoju działalności i tworzenia nowych miejsc pracy,
- zdecydowana większość podmiotów gospodarczych to zakłady osób fizycznych,
- zagrożeniem jest likwidacja zakładów pracy, ich restrukturyzacja oraz powodowane tym zwolnienia grupowe,
- korzystne położenie komunikacyjne i geograficzne,
- występują niewykorzystane obiekty do prowadzenia działalności gospodarczej.
- w celu zachęcenia do inwestowania na terenie powiatu proponuje się szereg korzystnych warunków (m.in. zwolnienia podatkowe, ulgi inwestycyjne)
- konieczna jest rozbudowa infrastruktury (drogi, wodociągi, kanalizacja,)
- dostosowanie kierunków kształcenia młodzieży do potrzeb lokalnego rynku pracy.

### Rynek pracy w powiecie sokołowskim

( na podstawie materiałów przekazanych przez Powiatowy Urząd Pracy)

Ogólna liczba bezrobotnych w powiecie sokołowskim oscyluje wokół liczby 4.000 osób; wśród tej grupy przeważają kobiety. Na podstawie prowadzonych analiz można stwierdzić, że bezrobocie w powiecie sokołowskim od 3 lat utrzymuje się na podobnym poziomie natomiast w kraju i województwie mazowieckim systematycznie wzrasta. Stopa bezrobocia na koniec grudnia 2004 r. wynosiła **14,6 %** i była niższa od stopy bezrobocia w kraju o 4,5 punktu procentowego.

Bezrobotni mieszkańcy miasta Sokołowa Podlaskiego stanowią 38,89% ogółu bezrobotnych, tereny wiejskie zamieszkuje 61,11 % bezrobotnych.



### Bezrobotni zarejestrowani z prawem i bez prawa do zasiłku w latach 1995 – 2004

Lata	Bezrobotni – stan na 31 XII		Bezrobotni z prawem do zasiłku		Bezrobotni bez prawa do zasiłku	
	ogółem	kobiet	ogółem	kobiet	ogółem	kobiet
1995	3208	1537	1676	730	1532	807
1996	2888	1414	1364	597	1524	817
1997	2407	1283	682	292	1725	991
1998	2459	1313	376	138	2083	937
1999	3304	1665	476	167	2828	1498
2000	3706	1796	419	133	3287	1663
2001	3847	1878	364	145	3483	1734
2002	3818	1792	328	99	3490	1693
2003	3615	1749	277	100	3416	1649
2004	3615	1671	310	67	3305	1604

### Bezrobotni zarejestrowani w poszczególnych gminach powiatu sokołowskiego

Gmina	2003		2004	
	Ogółem	Kobiet y	Ogółem	Kobiety
Bielany	224	100	206	95
Ceranów	153	67	141	59
Jabłonna Lacka	243	110	233	96
Kosów Lacki	423	197	416	188
Repki	348	154	360	158
Sabnie	249	111	237	99
Sterdyń	246	101	216	88
g. Sokółów Podl.	396	170	395	167

<b>m. Sokółów Podl.</b>	1411	739	1411	721
<b>RAZEM</b>	<b>3693</b>	<b>1749</b>	<b>3615</b>	<b>1671</b>

Z danych przedstawionych w powyższej tabeli wynika, że najwięcej bezrobotnych zarejestrowanych jest z terenu miasta Sokółów Podlaski. Na dzień 31.12.2004r stanowili oni 39,03 % ogółu zarejestrowanych (1411). Następną gminą, na terenie której zamieszkuje najwięcej osób bezrobotnych jest miasto i gmina Kosów Lacki – 416 osób. Najmniejsza grupa bezrobotnych zarejestrowanych jest z terenu gminy Cerańów – 141 osób. Gminy o podobnym poziomie bezrobocia to: Jabłonna Lacka – 233 osoby, Sabnie – 237osób i Sterdyń – 216 osób.

### **Bezrobotne kobiety.**

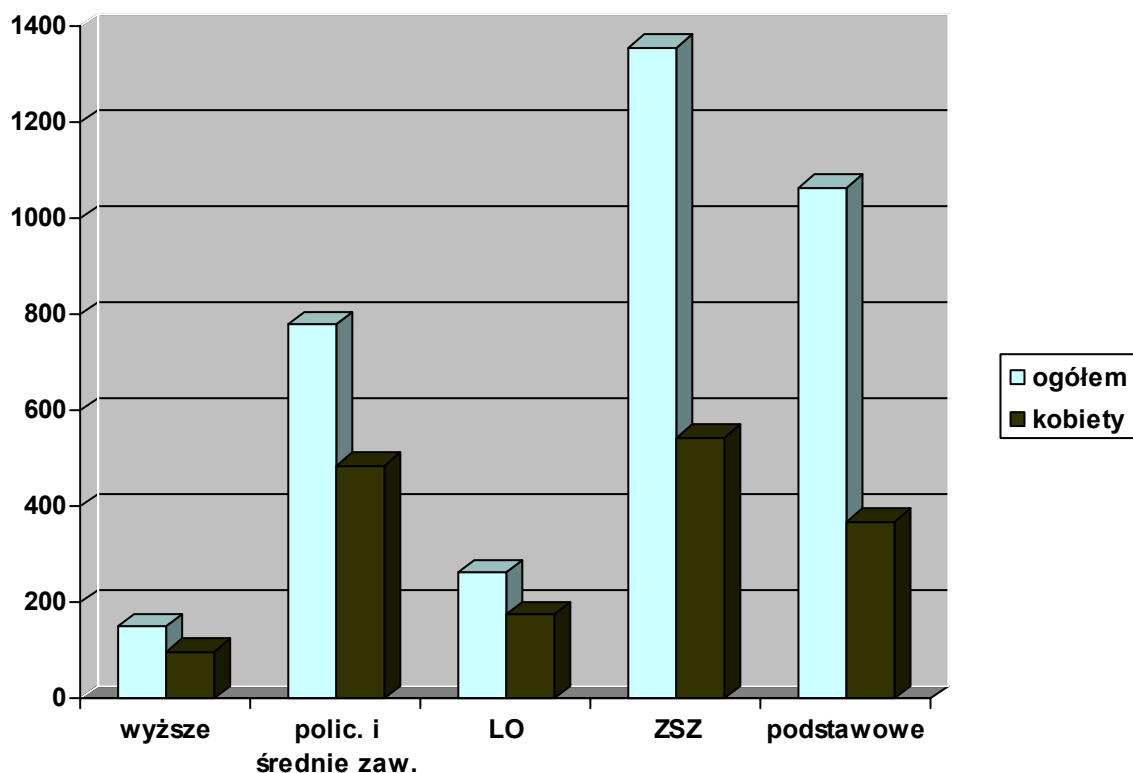
W końcu grudnia 2004r. **kobiety** stanowiły 46,2% ogółu bezrobotnych – **1671 osób** (w końcu grudnia 2003r. 1749 osób – 47,4%). Liczba bezrobotnych kobiet zmniejszyła się w porównaniu do poprzedniego roku o 78 osób.

Spośród bezrobotnych kobiet:

- **508** kobiet dotychczas nigdy nie pracowało i stanowiły one 30,4% ogółu zarejestrowanych kobiet
- **904** kobiet zamieszkiwało na wsi i stanowiły one 54,0% ogółu zarejestrowanych kobiet
- **67** kobiet posiadało prawo do zasiłku (4,0% ogółu bezrobotnych kobiet)
- **30** kobiet to osoby niepełnosprawne (1,8% ogółu bezrobotnych kobiet)

### **Bezrobotni zarejestrowani według poziomu wykształcenia w 2004 roku**

Zarejestrowani bezrobotni według wykształcenia – stan na 31XII 2004											
Ogółem		wyższe		średnie		LO		ZSZ		Podstawowe	
razem	Kobie ty	Raze m	kobi ety	raz em	kobiet y	razem	kobiet y	Raze m	kobiet y	raze m	Kobiety
<b>3615</b>	<b>1671</b>	<b>151</b>	<b>98</b>	<b>780</b>	<b>485</b>	<b>262</b>	<b>176</b>	<b>1357</b>	<b>543</b>	<b>1065</b>	<b>369</b>
<b>100,0%</b>	<b>100,0%</b>	<b>4,2%</b>	<b>5,8%</b>	<b>21,6%</b>	<b>29,0%</b>	<b>7,2%</b>	<b>10,5%</b>	<b>37,5%</b>	<b>32,5%</b>	<b>29,4%</b>	<b>22,0%</b>



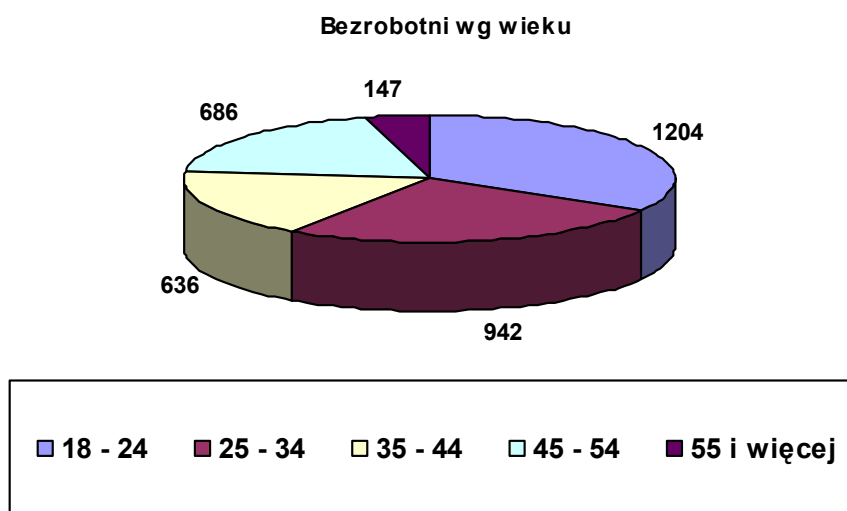
Z danych przedstawionych na wykresie i w tabeli wynika, że wśród zarejestrowanych bezrobotnych z terenu naszego powiatu zarejestrowane kobiety legitymują się zdecydowanie wyższym poziomem wykształcenia niż mężczyźni.

Wśród bezrobotnych zarejestrowanych z wykształceniem wyższym kobiety stanowią 64,9 %, z wykształceniem policealnym i średnim zawodowym – 62,2%, zaś z wykształceniem średnim ogólnokształcącym – 67,1 %. Mężczyźni zaś stanowią 65,3 % bezrobotnych zarejestrowanych z wykształceniem podstawowym i niepełnym podstawowym oraz 60 % zarejestrowanych z wykształceniem zasadniczym zawodowym.

### Bezrobotni zarejestrowani według wieku w 2004 r.

<b>Bezrobotni według wieku – stan na 31 XII.2004</b>											
<b>ogółem</b>		<b>18-24</b>		<b>25-34</b>		<b>35-44</b>		<b>45-54</b>		<b>55 i więcej</b>	
Razem	Kobiety	Razem	Kobiety	Razem	Kobiety	Razem	Kobiety	Razem	Kobiety	Razem	Kobiety
<b>3615</b>	<b>1671</b>	<b>1204</b>	<b>550</b>	<b>942</b>	<b>507</b>	<b>636</b>	<b>324</b>	<b>686</b>	<b>270</b>	<b>147</b>	<b>20</b>
<b>100</b>	<b>100</b>	<b>33,3</b>	<b>32,9</b>	<b>26,0</b>	<b>30,3</b>	<b>17,6</b>	<b>19,4</b>	<b>18,9</b>	<b>16,2</b>	<b>4,0</b>	<b>1,2</b>
<b>%</b>	<b>%</b>	<b>%</b>	<b>%</b>	<b>%</b>	<b>%</b>	<b>%</b>	<b>%</b>	<b>%</b>	<b>%</b>	<b>%</b>	<b>%</b>

Bardzo ważnym czynnikiem, który w sposób istotny określa sytuację bezrobotnych, jest okres pozostawania bez pracy, oznaczający przerwę w życiu zawodowym.



### **Bezrobotni według czasu pozostawania bez pracy w 2004 r.**

Bezrobocie w powiecie sokołowskim jest bezrobociem długotrwałym, w którym udział bezrobotnych pozostających bez pracy powyżej roku wyniósł w grudniu 2004r - **52,6%** ogółu zarejestrowanych.

Z danych przedstawionych w tabeli wynika, że na koniec 2004r. wśród bezrobotnych najliczniejszą grupą były osoby pozostające w rejestrach powyżej 24 miesięcy – **1274** osoby, co stanowi 35,2% ogółu zarejestrowanych. Najmniejszą grupę stanowili bezrobotni, którzy pozostali bez pracy do 1 miesiąca – 203 bezrobotnych (5,6%).

Występuje wyraźna zależność pomiędzy liczbą bezrobotnych a czasem pozostawania bez pracy. Im okres ten jest dłuższy, tym liczba bezrobotnych jest większa.

Odnotowuje się większy zasięg bezrobocia długotrwałego wśród kobiet niż wśród mężczyzn. ( 59,9% długotrwałe bezrobotnych stanowią kobiety – 1002 osoby)

Najmniejsze szanse na rynku pracy mają osoby legitymujące się najniższym poziomem wykształcenia, również te osoby najdłużej oczekują na podjęcie zatrudnienia. W końcu grudnia 2004r. w ewidencji. Urzędu zarejestrowanych było 1507 osób długotrwałe bezrobotnych z wykształceniem zasadniczym zawodowym, gimnazjalnym i podstawowym, tj. 79,2% długotrwałe bezrobotnych. Najmniej długotrwałe bezrobotnych legitymuje się wykształceniem wyższym – 39 osób (2,0% długotrwałe bezrobotnych).

### 3.3 Infrastruktura techniczna, transport, komunikacja

(na podstawie materiałów przekazanych przez Wydział Geodezji, Kartografii, Katastru i Gospodarki Nieruchomościami, Wydział Budownictwa, Wydział Dróg Publicznych)

Infrastruktura techniczna to dział zainteresowań poszczególnych Wydziałów merytorycznych Starostwa Powiatowego.

I tak w strukturze Starostwa Powiatowego funkcjonuje Wydział Geodezji, Kartografii, Katastru i Gospodarki Nieruchomościami, który wykonuje następujące zadania:

- **prowadzenie ewidencji gruntów i budynków oraz gleboznawczej klasyfikacji gruntów** ( przyjmowanie zgłoszeń zmian i ich wprowadzanie, wydawanie wyrysów i wypisów z ewidencji gruntów, udzielanie informacji w zakresie ewidencji gminom, instytucjom państwowym oraz osobom fizycznym),
- **prowadzenie rejestru cen i wartości nieruchomości,**
- **prowadzenie Powiatowego Zasobu Geodezyjnego i Kartograficznego** (obsługa zgłoszeń prac geodezyjnych, udostępnianie danych z Zasobu, przyjmowanie dokumentacji geodezyjnej i kartograficznej do Zasobu, wykonywanie reprodukcji dokumentów geodezyjnych, określanie warunków technicznych wykonywanych robót, ewidencjonowanie prac geodezyjnych),
- **uzgadnianie usytuowania projektowanych sieci uzbrojenia terenu oraz ich ewidencjonowanie,**
- **prowadzenie spraw z zakresu wywłaszczeń nieruchomości,**
- **gospodarowanie zasobem nieruchomości Skarbu Państwa i zasobem nieruchomości Powiatu,**
- **regulowanie stanów prawnych nieruchomości,**
- **programowanie prac geodezyjnych.**

Ponadto Wydział prowadzi inne sprawy związane z gospodarką nieruchomościami tj. dotyczącymi użytkowania wieczystego, zarządu, wykupu, zamiany gruntów, ochrony znaków geodezyjnych.

Obszar powiatu sokołowskiego, stanowiący domenę działalności Wydziału charakteryzuje poniższa tabela:

## POWIAT SOKOŁOWSKI - DANE STATYSTYCZNE ZWIĄZANE Z EWIDENCJĄ GRUNTÓW

L.p.	Nazwa gminy	Powierzchnia ( ha)	Ilość obrębów	Ilość działek ewiden- cyjnych	Średnia wielkość działki ( ha )	Procentowa struktura użytkowania gruntów					
						Grunty orne	Łąki	Pastwiska	Lasy	Nieużytki	Pozostałe grunty
1	Bielany	10 960	30	14 074	0,78	63	5	8	17	0	7
2	Ceranów	11 083	20	21 445	0,52	35	14	8	35	1	7
3	Jabłonna Lacka	14 940	29	26 370	0,57	61	5	8	19	1	6
4	Kosów Lacki	20 017	32	25 213	0,79	41	12	10	28	1	8
5	Repki	16 879	44	19 444	0,87	66	5	7	16	0	6
6	Sabnie	10 792	24	17 441	0,62	58	5	8	22	0	7
7	Sokołów Podlaski – gmina wiejska	13 718	39	17 869	0,77	63	5	7	19	0	6
8	Sokołów Podlaski - miasto	1 750	1	5 930	0,30	53	2	6	0	0	39
9	Sterdyń	13 003	28	25 988	0,50	51	14	8	18	1	8
<b>Powiat sokołowski ogółem:</b>		<b>113 142</b>	<b>247</b>	<b>173 774</b>	<b>0,65</b>	<b>55</b>	<b>8</b>	<b>8</b>	<b>21</b>	<b>1</b>	<b>7</b>

Kluczowymi zadaniami realizowanymi przez Wydział są prace dotyczące modernizacji ewidencji gruntów i budynków. Na dzień 31.12.2002 r. jest założona numeryczna mapa ewidencji gruntów dla następujących obrębów ewidencyjnych:

<b>L.p.</b>	<b>NAZWA OBREBU</b>	<b>POWIERZCHNIA</b>
1	Miasto Sokołów	1750 ha
2	Miasto Kosów Lacki	1157 ha
3	Wojewódki Górne	481 ha
4	Jabłonna Lacka	612 ha
5	Jabłonna Średnia	354 ha
6	Niemirki	642 ha
7	Stara Jabłonna	376 ha
8	Albinów	397 ha
9	Kosów-Hulidów	140 ha
10	Kosów Ruski	426 ha
11	Repki	889 ha
12	Bachorza	338 ha
13	Bartosz	263 ha
14	Budy Kupientyńskie	260 ha
15	Dziegietnia Kolonia	229 ha
16	Karlusin	353 ha
17	Przywózki	772 ha
18	Skibniew Podawce	200 ha
19	Żanecin	257 ha
20	Grądy	212 ha
21	Kiełpiniec	589 ha
22	Sterdyń Osada	50 ha
23	Sterdyń Poduchowna	326 ha
	<b>OGÓŁEM:</b>	<b>11 073 ha</b>

Ewidencyjna mapa numeryczna obejmuje swoim zasięgiem około 10% powierzchni ogólnej powiatu. Ponadto dla obrębów ewidencyjnych wyszczególnionych w punktach 2, 4, 5, 7, 8, 9, 10, 11, 14, 15, 19 powyższej tabeli założono również ewidencję budynków i lokali.

#### **Budownictwo - zasoby mieszkaniowe:**

Zasoby mieszkaniowe w powiecie sokołowskim według danych Wydziału Budownictwa wynosiły ogółem 19761 mieszkań o 69275 izbach i łącznej powierzchni użytkowej 1327,7 tys.m<sup>2</sup>. na terenie miasta Sokołowa Podlaskiego i na terenie gmin powiatu wielkość zasobów mieszkaniowych przedstawia poniższa tabela:

Gmina / miasto	Mieszkania	Izby	Powierzchnia użytkowa w tyś.m <sup>2</sup>
Bielany	1205	4749	96,2
Ceranów	908	2897	56,3
Jabłonna Lacka	1728	6243	123,6
Kosów Lacki	2495	7760	153,6
Repki	2044	7093	141,7
Sabnie	1523	5157	108,1
Sokołów Podl-gmina	2059	7504	152,1
Sterdyń	1941	5896	114,2
Razem gminy	13903	47299	948,8
Sokołów Podlaski - miasto	5858	21976	378,9
Ogółem powiat	19761	69275	1327,7

Jak wynika z powyższego zestawienia średnia powierzchnia użytkowa mieszkania w powiecie wyniosła 67,18m<sup>2</sup>, średnia powierzchnia użytkowa mieszkania w gminach wynosiła 68,24m<sup>2</sup>, natomiast w mieście 64,68m<sup>2</sup>. Przeciętne mieszkanie składało się z 3,5 izby.

### Zasoby budynków pozostałych

W oparciu o dane statystyczne, uwzględniając budynki przekazane do użytkowania szacuje się, że zasoby budynków inwentarskich i budynków gospodarczych w gospodarstwach rolnych wynoszą:

Gmina		Bud. inwentarskie	Budynki pozostałe
Bielany	L. budynków	535	1308
	Pow. użyt. m <sup>2</sup>	79793	211892
Ceranów	L. budynków	200	1129
	Pow. użyt. m <sup>2</sup>	20150	144359
Jabłonna Lacka	L. budynków	985	1198
	Pow. użyt. m <sup>2</sup>	112620	175229
Kosów Lacki	L. budynków	1324	1705
	Pow. użyt. m <sup>2</sup>	133378	222268
Repki	L. budynków	1203	1636
	Pow. użyt. m <sup>2</sup>	147000	252261
Sabnie	L. budynków	482	1138
	Pow. użyt. m <sup>2</sup>	59868	153284
Sokołów-gmina	L. budynków	674	1687
	Pow. użyt. m <sup>2</sup>	77954	246530
Sterdyń	L. budynków	584	1796
	Pow. użyt. m <sup>2</sup>	62237	208629
Ogółem	L. budynków	5987	11597
	Pow. użyt. m <sup>2</sup>	692998	1614452



Liczbę oddanych do użytku budynków mieszkalnych przedstawia poniższa tabela:

Miasto -gmina	Lata	Mieszkania		Izby		Pow.użyt. w m <sup>2</sup>	
		Ogółem	Bud.ind.	Ogółem	Bud. ind.	Ogółem	Bud ind.
Powiat	2001	69	67	359	257	8053	7530
	2002	87	47	422	310	10500	8055
Sokołów Podl.-miasto	2001	58	56	293	191	6411	5888
	2002	78	38	351	239	8603	6158
Bielany	2001	1	1	4	4	87	87
	2002	2	2	14	14	289	289
Ceranów	2001	1	1	10	10	166	166
	2002	-	-	-	-	-	-
Jabłonna Lacka	2001	2	2	12	12	215	215
	2002	-	-	-	-	-	-
Kosów Lacki	2001	2	2	11	11	262	262
	2002	1	1	7	7	445	445
Repki	2001	1	1	5	5	220	220
	2002	-	-	-	-	-	-
Sabnie	2001	1	1	4	4	114	114
	2002	1	1	6	6	197	197
Sokołów -gmina	2001	3	3	20	20	579	579
	2002	6	6	38	38	855	855
Sterdyń	2001	-	-	-	-	-	-
	2002	1	1	5	5	111	111

### Pozwolenia na budowę

Średniorocznie wydaje się 374 pozwolenia na budowę, 374 zamierzenia inwestycyjne. Obserwuje się wzrost inwestycji dziedzinie budownictwa w powiecie.

Zamierzenia	2001		2002		Zamierz.	Mieszk
	Decyzje	Zamierz.	Decyzje	Zamierz.		
Mieszkalne	93	93	54	59		156
Rozbud.mieszkal.	8	8	20	20		
Adapt.pom.mieszk	3	3				
Bud. biurowych			2	2		
Handlowo-usług	16	16	12	12		
Oświata –służba zdrowia	6	6	5	5		
Bud, pozostałe	91	165	127	141		
Obiekt inżynierii lądowej	132	133	154	165		
Ogółem	349	424	374	404		156

## Układ komunikacyjny powiatu

Powiat sokołowski posiada sieć komunikacyjną drogową i kolejową o łącznej długości 632 km, którą tworzą drogi następujących kategorii:

- krajowe;
- wojewódzkie;
- powiatowe;
- gminne.

Łączna długość dróg powiatowych wynosi 472 km, z czego 19 km leży na terenie miasta Sokołów Podlaski.

Na terenie powiatu nie występują drogi międzynarodowe.

Średnia szerokość drogi w powiecie wynosi 5,20 m.

W układzie komunikacyjnym powiatu sokołowskiego istotną rolę pełni sieć dróg:

### 1. Krajowych

- DK 63 pełni szczególną rolę korytarza komunikacyjnego północ – południe ze znacznym udziałem tranzytu przez rejon powiatu, długości ok. 46 km,
- DK 62 koncentruje ruch tranzytowy na kierunku wschód – zachód, o długości ok. 34 km,

### 2. Wojewódzkich

- DW 677 na kierunku południowo-wschodnim, o długości ok. 32 km.;
- DW 695 na kierunku północno – zachodnim, o długości ok. 7 km;

Powiat sokołowski zarządza siecią dróg powiatowych w skład których wchodzi 77 odcinków, z czego 28 jest zlokalizowanych na terenie Miasta Sokołów Podlaski.

Długość dróg powiatowych na terenie gmin:

Bielany – 54,00 km  
Ceranów – 27,6 km  
Kosów Lacki – 69,1 km  
Jabłonna Lacka – 83,7 km  
Repki – 78,8 km  
Sabnie – 40,4 km  
Sterdyń – 51,00 km  
Sokołów Podlaski – 48,4 km  
Sokołów Miasto – 19,00 km

Część dróg powiatowych nie spełnia parametrów technicznych i użytkowych. Wiele odcinków dróg nie posiada dostatecznej nośności - bardzo ważnego parametru technicznego przy obecnym stałym wzroście przewozu towarów transportem kołowym. Podobna sytuacja istnieje w przypadku dróg gminnych, z których część nie spełnia zakładanych parametrów technicznych.

**Wykaz dróg powiatowych na terenie powiatu sokołowskiego wg rodzaju nawierzchni**

Numer drogi	Nazwa drogi wg wykazu urzędowego	Długość w km	% nawierzchni - orientacja		
			bitumiczn ej	brukow ej	gruntow ej
36171	Nowomodna – do drogi 36158	2.550			100
36345	Krześlin – Nakory – Patrykozy	1.970			100
36173	od drogi 62 – Mogielnica – Szczeglacin	0.880		100	
36118	Wrotnów – St. Maliszewa – Dębe – Kosów L.	7.430	69	14	17
36120	Stara Maliszewa – Kosów Lacki	7.545	50	22	28
36124	Ceranów – Rytele Święckie – Treblinka	17.280	79	7	14
36126	Ceranów – Nowa Wieś – Ratyniec Stary	9.100	49	18	33
36132	Kosów Lacki – Ratyniec Nowy – Hołowienki	13.175	37	9	54
36134	Nowy Buczyn – Sabnie	6.800	79	6	15
36152	Miedzna – Kostki – Sabnie	8.681	12	7	81
36154	Sabnie - Nieciecz – Repki	16.649	69	5	26
36159	Jabłonna Lacka – Mołożew Wieś	7.250	41	17	42
36163	Sokołów Podlaski – Kamianka – Mołomotki	14.696	26	20	54
36164	Rogów – Bielany – Rozbity Kamień	16.354	54	36	10
36167	Repki – Liszki	7.429	8	39	53
36342	Skupie – Dmochy Rogale – Kowiesy	5.365	70	12	18
36122	Kosów Lacki – Miedzna	9.014	36		64
36128	Sterdyń – Kiełpiniec – Kamieńczyk	12.385	80		20
36129	Kurowice – Kamieńczyk	13.090	85		15
36135	Wrotnów – Grzymały – Skibniew	7.700	71		29
36133	Sterdyń – Dybów	11.140	82		18
36143	Węgrów – Rozbity Kamień – Kowiesy	9.082	89		11
36150	Orzeszówka – Kol. Przeździatka	5.600	53		47
36153	Sabnie – Wieska	17.745	65		35
36161	Bujały – Czekanów – Skrzyszew	12.675	58		42
36169	Skrzyszew – Sawice – Paprotnia	9.825	73		27
36127	Kosów Lacki – Sterdyń	8.833	72	28	
36142	Wyszków – Sokołów Podlaski	13.539	78	22	
36166	Repki – Kozuchówek	5.900	92	8	
36170	Sawice – Czaple – Korczew	3.596	75	25	
36343	Księżopole – Trebień – Rozbity Kamień	5.425	73	27	
36344	Bielany – Patrykozy – Kozuchówek	9.610	74	26	
36121	Kosów Lacki – Wrotnów – Klimowizna	8.519	100		
36123	Kosów Lacki – Rytele Wszółki	9.655	100		
36125	Wólka Rytelska – Grzymki – Przewóz Nurski	7.626	100		
36130	Sterdyń – Dzierzby – Teofilówka	14.750	100		
36131	(Paulinów) – Szwejki – Paderewek	2.320	100		
36145	Węgrów – (07.36.143)- Karolew – Węże	6.378	100		
36146	Grochów – Krasów	4.975	100		
36149	Miedzna – Sokołów Podlaski	5.100	100		
36151	Nowa Wieś – Budy Kupientyńskie	1.840	100		
36155	Kurowice – Stasin – Jabłonna Lacka	9.127	100		
36156	Jabłonna Lacka – Dzierzby	4.500	100		
36157	Sokołów Pod. – Jabłonna Lacka – Krzemień	22.733	100		
36158	Jabłonna Lacka – Gródek – Skrzyszew	13.614	100		

<b>36160</b>	Wirów – Łuzki	5.835	100		
<b>36162</b>	Repki - Łuzki – Jabłonna Lacka	11.550	100		
<b>36165</b>	Sokołów Podlaski – Paprotnia	14.152	100		
<b>36168</b>	Repki – Wyrozęby – Bartków	11.600	100		

Sporządziła : Iwona Darczuk

Wykaz ulic kategorii powiatowej w granicach administracyjnych  
miasta Sokołów Podlaski

Nazwa ulicy	Długość w km	% nawierzchni-orientacja	
		bitumicznej	gruntowej
Armii Krajowej	0.1	100	
Bartoszowa	0.9	89	11
Długa	0.1	100	
Ks. Bosco	0.9	22	78
Cmentarna	0.3	100	
Fabryczna – dalej droga nr 36142	0.6	100	
Graniczna	0.2	100	
Grunwaldzka	0.3	100	
Kolejowa	0.9	100	
Kościelna	0.2	100	
Kościuszki	0.3	100	
Lipowa	2.3	100	
Magistracka	0.4	100	
Mała	0.1	100	
Piłsudskiego	1.3	100	
Nieciecka – dalej droga nr 36157	1.1	100	
Oгородowa	0.3	100	
Parkowa	0.3	100	
Piękna	0.5	100	
Przechodnia	0.1	100	
Górskiego – dalej droga nr 36165	0.3	100	
Sadowa	0.4	100	
Szkolna	1.3	100	
Stadionowa	0.5	100	
Skłodowska	0.9	100	
Świerkowa – dalej droga nr 36163	0.8		100
Targowa	0.7	100	
Oleksiaka Wichury	0.7	100	
Wiatraki	0.2	100	
Wilczyńskiego	0.7	100	
Wojska Polskiego	0.9		100
Ząbkowska	0.6	100	

Sporządziła : Iwona Darczuk

Wykaz ulic kategorii powiatowej w granicach administracyjnych  
miasta Sokołów Podlaski wg rodzaju nawierzchni

Nazwa ulicy	Długość w km	% nawierzchni	
		bitumicznej	gruntowej
Świerkowa – dalej droga nr 36163	0.8		100
Wojska Polskiego	0.9		100
Ks. Bosco	0.9	22	78
Bartoszewa	0.9	89	11
Armii Krajowej	0.1	100	
Długa	0.1	100	
Cmentarna	0.3	100	
Fabryczna – dalej droga nr 36142	0.6	100	
Graniczna	0.2	100	
Grunwaldzka	0.3	100	
Kolejowa	0.9	100	
Kościelna	0.2	100	
Kościuszkowski	0.3	100	
Lipowa	2.3	100	
Magistracka	0.4	100	
Mała	0.1	100	
Piłsudskiego	1.3	100	
Nieciecka – dalej droga nr 36157	1.1	100	
Ogrodowa	0.3	100	
Parkowa	0.3	100	
Piękna	0.5	100	
Przechodnia	0.1	100	
Górskiego – dalej droga nr 36165	0.3	100	
Sadowa	0.4	100	
Szkolna	1.3	100	
Stadionowa	0.5	100	
Skłodowska	0.9	100	
Targowa	0.7	100	
Oleksiaka Wichury	0.7	100	
Wiatraczy	0.2	100	
Wilczyńskiego	0.7	100	
Ząbkowska	0.6	100	

Sporządziła : Iwona Darczuk

## 3.4 Infrastruktura społeczna

### 3.4.1 Oświata i wychowanie

(na podstawie materiałów przekazanych przez Wydział Edukacji, Kultury, Kultury Fizycznej i Turystyki)

W roku 1999 wprowadzona została reform szkolnictwa polskiego. Zasadnicze cele tej reformy to upowszechnianie średniego i wyższego wykształcenia, wyrównanie szans edukacyjnych i zmiana szkolnych programów nauczania. Przekształcenia w szkolnictwie związane z reformą nieuchronnie dążą do zmiany struktury kształcenia w szkołach średnich. Zwiększyć się powinna ilość młodzieży w liceach kosztem techników i zasadniczych szkół zawodowych. Sytuację taką wymusza rynek pracy, ponieważ spośród bezrobotnych absolwentów połowę stanowią absolwenci średnich szkół zawodowych. Absolwenci szkół podstawowych coraz rzadziej wybierają zasadnicze szkoły zawodowe (w tym rolnicze).

#### **GIMNAZJA POWIATU SOKOŁOWSKIEGO – liczby uczniów** **w roku szkolnym 2003/2004**

L. p.	Szkoła	Liczby uczniów w klasach:			Liczba uczniów ogółem
		I	II	III	
<b>G M I N A B I E L A N Y</b>					
1.	<b>G-Bielany Jarosławy</b>	36	37	38	111
2.	G- Rozbity Kamień	40	25	27	92
	<b>RAZEM</b>	76	62	65	<b>203</b>
<b>G M I N A C E R A N Ó W</b>					
3.	G- Ceranów	34	48	55	<b>137</b>
<b>G M I N A J A B Ł O N N A L A C K A</b>					
4.	G- Jabłonna Lacka	80	60	89	<b>229</b>
<b>M I A S T O I G M I N A K O S Ó W L A C K I</b>					
5.	G- Kosów Lacki	93	89	97	<b>279</b>
<b>G M I N A R E P K I</b>					
6.	G- Repki	47	42	40	129
7.	G- Skrzyszew	29	39	38	106
	<b>RAZEM</b>	76	81	78	<b>235</b>
<b>G M I N A S A B N I E</b>					
8.	G- Sabnie	60	56	70	<b>186</b>
<b>G M I N A S T E R D Y Ń</b>					
9.	G- Sterdyń	68	54	71	<b>193</b>
<b>G M I N A S O K O Ł Ó W P O D L A S K I</b>					
10.	G Nr 1 - Grochów	27	24	30	81
11.	G Nr 2 - Skibniew	30	31	33	94

		57	55	63	175
<b>RAZEM</b>					
<b>MIASTO SOKOŁÓW PODLASKI</b>					
12.	G Nr 1	210	171	180	561
13.	G Nr 2	169	158	156	483
		379	329	336	1044
<b>Razem</b>					
14.	Gimn. Salezjańskie	22	14	25	61
		401	343	361	1105
<b>RAZEM</b>					
<b>POWIAT SOKOŁÓW PODLASKI</b>					
		945	848	949	2742
<b>POWIAT SOKOŁÓW PODLASKI – gimnazja publiczne</b>					
		923	834	924	2681

**SZKOŁY PODSTAWOWE – liczby uczniów**  
**w roku szkolnym 2003/2004**

L. p.	Szkoła	Liczby uczniów w klasach:						Liczba uczniów ogółem
		I	II	III	IV	V	VI	
<b>GMINA BIELANY</b>								
1.	SP-Bielany	19	18	18	23	30	22	130
2.	SP-Kozuchów	10	10	7	13	10	8	58
3.	SP-Patrykozy	5	5	6	7	6	11	40
4.	SP-Rozbity Kamień	16	13	17	20	30	21	117
	<b>RAZEM</b>	50	46	48	63	76	62	<b>345</b>
<b>GMINA CERANÓW</b>								
5.	SP-Ceranów	14	8	15	14	19	14	84
6.	SP-Grzymki	7	6	4	6	6	9	38
7.	SP-Rytele Olechny	14	13	8	9	11	13	68
	<b>RAZEM</b>	35	27	27	29	36	36	<b>190</b>
<b>GMINA JABŁONNA LACKA</b>								
8.	<b>SP-Bujały</b>	7	7	11	7	15	5	52
9.	SP-Czekanów	13	12	11	12	11	10	69
10.	SP-Dzierzby	13	10	9	10	11	16	69
11.	SP-Jabłonna Lacka	42	38	41	51	39	43	254
	<b>RAZEM</b>	75	67	72	80	76	74	<b>444</b>

<b>MIASTO I GMINA KOSÓW LACKI</b>								
12.	SP-Kosów Lacki	55	43	51	73	66	69	357
	SF-Chruszczewka		9	6				15
	<b>Razem</b>	55	52	57	73	66	69	372
13.	SP-Rytele Święckie	8	5	8	4	4	6	35
14.	SP-Telaki	12	10	10	10	11	13	66
15.	SP-Wólka Okraglik	5	8	9	7	11	8	48
	<b>RAZEM</b>	80	75	84	94	92	96	<b>521</b>
<b>GMINA REPKI</b>								
16.	<b>SP-Repki</b>	38	32	32	33	32	38	205
17.	SP-Sawice	13	5	6	4	6	8	42
18.	SP-Skrzeszew	25	29	26	27	31	30	168
19.	SP-Wyrozęby	10	17	11	15	16	10	79
	<b>RAZEM</b>	86	83	75	79	85	86	<b>494</b>
<b>GMINA SABNIE</b>								
20.	<b>SP-Nieciecz</b>	6	6	11	13	11	5	52
21.	SP-Sabnie	22	19	22	20	17	33	133
22.	SP-Zembrów	18	25	23	24	25	23	138
	<b>RAZEM</b>	46	50	56	57	53	61	<b>323</b>
<b>GMINA STERDYŃ</b>								
23.	SP-Kiełpiniec	8	15	7	5	11	12	58
24.	SP-Łazów	10	10	10	10	10	7	57
25.	SP-Sterdyń	41	31	37	35	47	40	231
	<b>RAZEM</b>	59	56	54	50	68	59	<b>346</b>
<b>GMINA SOKOŁÓW PODLASKI</b>								
26.	<b>SP-Czerwonka</b>	16	11	11	11	9	9	67
27.	SP-Grochów	7	14	7	15	11	16	70
28.	SP-Nowa Wieś	18	10	9	10	11	16	74
29.	SP-Przywózki	7	5	14	5	6	11	48
30.	SP-Skibniew	24	30	33	30	28	26	171
	<b>RAZEM</b>	72	70	74	71	65	78	<b>430</b>
<b>MIASTO SOKOŁÓW PODLASKI</b>								
31.	SP Nr 1 w Sokołowie Podl.	119	136	97	133	111	94	690
32.	SP Nr 2 w Sokołowie Podl.	53	55	56	65	72	69	370
33.	SP Nr 3 w Sokołowie Podl.						63	63
34.	SP Nr 4 w Sokołowie Podl.	83	77	92	95	96	87	530
35.	SP Nr 6 w Sokołowie Podl.						42	42
	<b>RAZEM</b>	255	268	245	293	279	355	<b>1695</b>
<b>POWIAT SOKOŁÓW PODLASKI</b>								
		758	742	735	816	830	907	<b>4788</b>



**Liczba nauczycieli pełnozatrudnionych i niepełnozatrudnionych wg. poziomu wykształcenia i stopnia awansu zawodowego w szkołach i placówkach oświatowych prowadzonych przez Powiat Sokolowski**

	ogółem	stażysta	kontraktowy	mianowany	dyplomowany
Stopień naukowy dr lub dr hab., tytuł zawodowy mgr z przygotowaniem pedagogicznym	P. 192	P. 12	P. 33	P. 94	P. 53
	N. 15,63	N. 5,01	<b>N. 3,65</b>	N. 4,89	N. 2,08
Tytuł zawodowy mgr bez przygotowania pedagogicznego, tytuł zawodowy licencjata (inż.)z przygotowaniem pedagogicznym	P. 16	P. 4	P. 3	P. 9	P. 0
	N. 2,34	N. 0,50	N. 0,67	N. 1,17	N. 0
Tytuł zawodowy licencjat (inż.) bez przygotowania pedagogicznego, dyplom kolegium naucz., nauczyc. kolegium jęz. ob.	P. 5	P. 0	P. 0	P. 5	P. 0
	N. 0	N. 0	N. 0	N. 0	N. 0
Pozostałe kwalifikacje	P. 3	P. 1	P. 0	P. 2	P. 0
	N. 1,44	N. 1,44	N. 0	N. 0	N. 0
Ogółem pełnozatrudnieni	216	17	36	110	53
Ogółem niepełnozatrudnieni	19,41	6,95	4,32	6,06	2,08
<b>Razem</b>	<b>235,41</b>	<b>23,95</b>	<b>40,32</b>	<b>116,06</b>	<b>55,08</b>

**Zespół Szkół Nr 1 w Sokolowie Podlaskim**

	ogółem	stażysta	kontraktowy	mianowany	dyplomowany
Stopień nauk. dr lub dr hab., tytuł zawodowy mgr z przyg. pedagogicznym	P. 69	P. 8	P. 10	P. 38	P. 13
	N. 4	N. 1	N. 1	N. 1	N. 1
Tytuł zaw. mgr bez przyg. pedagog., tytuł zaw. licencjata (inż.) z przyg. pedagogicznym	P. 9	P. 2	P. 1	P. 6	P. 0

	<b>N. 0</b>	<b>N. 0</b>	<b>N. 0</b>	<b>N. 0</b>	<b>N. 0</b>
<b>Tytuł zaw. licencjata (inż.) bez przygot. pedagog., dyp. kolegium naucz., naucz.kolegium jęz. ob.</b>	<b>P. 4</b>	<b>P. 0</b>	<b>P. 0</b>	<b>P. 4</b>	<b>P. 0</b>
	<b>N. 0</b>	<b>N. 0</b>	<b>N. 0</b>	<b>N. 0</b>	<b>N. 0</b>
<b>Pozostałe kwalifikacje</b>	<b>P. 2</b>	<b>P. 0</b>	<b>P. 0</b>	<b>P. 2</b>	<b>P. 0</b>
	<b>N. 0</b>	<b>N. 0</b>	<b>N. 0</b>	<b>N. 0</b>	<b>N. 0</b>
<b>Razem pełnozatrudnieni</b>	<b>84</b>	<b>10</b>	<b>11</b>	<b>50</b>	<b>13</b>
<b>Razem niepełnozatrudnieni</b>	<b>4</b>	<b>1</b>	<b>1</b>	<b>1</b>	<b>1</b>
<b>Razem</b>	<b>88</b>	<b>11</b>	<b>12</b>	<b>51</b>	<b>14</b>

### **Zespół Szkół Nr 2 w Sokolowie Podlaskim**

	<b>ogółem</b>	<b>stażysta</b>	<b>kontraktowy</b>	<b>mianowany</b>	<b>dyplomowany</b>
<b>Stopień nauk. dr lub dr hab., tytuł zawodowy mgr z przyg. pedagogicznym</b>	<b>P. 54</b>	<b>P. 3</b>	<b>P. 13</b>	<b>P. 28</b>	<b>P. 10</b>
	<b>N. 4,31</b>	<b>N. 1</b>	<b>N. 0,87</b>	<b>N. 2,44</b>	<b>N. 0</b>
<b>Tytuł zaw. mgr bez przygot. pedagog., tyt.zaw. licencjata (inż.) z przygot. pedagogicznym</b>	<b>P. 2</b>	<b>P.1</b>	<b>P. 1</b>	<b>P. 0</b>	<b>P. 0</b>
	<b>N. 0,50</b>	<b>N. 0,50</b>	<b>N. 0</b>	<b>N. 0</b>	<b>N. 0</b>
<b>Tytuł zawod. licencjata (inż.) bez przyg.pedagog., dyp.kolegium naucz., naucz. kolegium jęz. ob.</b>	<b>P. 1</b>	<b>P. 0</b>	<b>P. 0</b>	<b>P. 1</b>	<b>P. 0</b>
	<b>N. 0</b>	<b>N. 0</b>	<b>N. 0</b>	<b>N. 0</b>	<b>N. 0</b>
<b>Pozostałe kwalifikacje</b>	<b>P. 1</b>	<b>P. 1</b>	<b>P.0</b>	<b>P. 0</b>	<b>P. 0</b>
	<b>N. 1,44</b>	<b>N. 1,44</b>	<b>N. 0</b>	<b>N. 0</b>	<b>N. 0</b>
<b>Razem pełnozatrudnieni</b>	<b>58</b>	<b>5</b>	<b>14</b>	<b>29</b>	<b>10</b>
<b>Razem niepełnozatrudnieni</b>	<b>6,25</b>	<b>2,94</b>	<b>0,87</b>	<b>2,44</b>	<b>0</b>
<b>Razem</b>	<b>64,25</b>	<b>7,94</b>	<b>14,87</b>	<b>31,44</b>	<b>10</b>

## Zespół Szkół Specjalnych w Sokolowie Podlaskim

	ogółem	stażysta	kontraktowy	mianowany	dyplomowany
Stopień nauk. dr lub dr ob., tytuł zawodowy mgr z przyg. Pedagogicznym	P. 22	P. 0	P. 5	P. 6	P. 11
	N. 1,11	N. 0,61	N. 0,50	N. 0	N. 0
Tytuł zaw. mgr bez przygot. pedagog., tyt.zaw. licencjata (ob.) z przygot. pedagogicznym	P. 3	P.1	P. 1	P. 1	P. 0
	N. 0,50	N. 0	N. 0	N. 0,50	N. 0
Tytuł zawod. Licencjata (ob.) bez przyg.pedagog., dyp.kolegium naucz., naucz. kolegium jęz. ob.	P. 0	P. 0	P. 0	P. 0	P. 0
	N. 0	N. 0	N. 0	N. 0	N. 0
Pozostałe kwalifikacje	P. 0	P. 0	P.0	P. 0	P. 0
	N. 0	N. 0	N. 0	N. 0	N. 0
<b>Razem pełnozatrudnieni</b>	<b>25</b>	<b>1</b>	<b>6</b>	<b>7</b>	<b>11</b>
<b>Razem niepełnozatrudnieni</b>	<b>1,61</b>	<b>0,61</b>	<b>0,50</b>	<b>0,50</b>	<b>0</b>
<b>Razem</b>	<b>26,61</b>	<b>1,61</b>	<b>6,50</b>	<b>7,50</b>	<b>11</b>

## Liceum Ogólnokształcące w Sokolowie Podlaskim

	ogółem	stażysta	kontraktowy	mianowany	dyplomowany
Stopień nauk. dr lub dr ob., tytuł zawodowy mgr z przyg. Pedagogicznym	P. 37	P. 1	P. 5	P. 18	P. 13
	N. 4,71	N. 0,9	N. 1,28	N. 1,45	N. 1,08
Tytuł zaw. mgr bez przygot. pedagog., tyt.zaw. licencjata (ob.) z przygot. pedagogicznym	P. 2	P.0	P. 0	P. 2	P. 0
	N. 1,34	N. 0	N. 0,67	N. 0,67	N. 0
Tytuł zawod. Licencjata (ob.) bez przyg.pedagog., dyp.kolegium naucz., naucz. kolegium jęz. ob.	P. 0	P. 0	P. 0	P. 0	P. 0
	N. 0	N. 0	N. 0	N. 0	N. 0
Pozostałe kwalifikacje	P. 0	P. 0	P.0	P. 0	P. 0
	N. 0	N. 0	N. 0	N. 0	N. 0

Razem pełnozatrudnieni	39	1	5	20	13
Razem niepełnozatrudnieni	6,05	0,9	1,95	2,12	1,08
<b>Razem</b>	<b>45,05</b>	<b>1,9</b>	<b>6,95</b>	<b>22,12</b>	<b>14,08</b>

## Publiczna Poradnia Psychologiczno-Pedagogiczna w Sokolowie Podlaskim

	ogółem	stażysta	kontraktowy	mianowany	dyplomowany
Stopień nauk. dr lub dr hab., tytuł zawodowy mgr z przyg. pedagogicznym	P. 10	P. 0	P. 0	P. 4	P. 6
	N. 1,50	N. 1,50	N. 0	N. 0	N. 0
Tytuł zaw. mgr bez przygot. pedagog., tyt.zaw. licencjata (inż.) z przygot. pedagogicznym	P. 0	P.0	P. 0	P. 0	P. 0
	N. 0	N. 0	N. 0	N. 0	N. 0
Tytuł zawod. licencjata (inż.) bez przyg.pedagog., dyp.kolegium naucz., naucz. kolegium jęz. ob.	P. 0	P. 0	P. 0	P. 0	P. 0
	N. 0	N. 0	N. 0	N. 0	N. 0
Pozostałe kwalifikacje	P. 0	P. 0	P.0	P. 0	P. 0
	N. 0	N. 0	N. 0	N. 0	N. 0
<b>Razem pełnozatrudnieni</b>	<b>10</b>	<b>0</b>	<b>0</b>	<b>4</b>	<b>6</b>
<b>Razem niepełnozatrudnieni</b>	<b>1,50</b>	<b>1,50</b>	<b>0</b>	<b>0</b>	<b>0</b>
<b>Razem</b>	<b>11,50</b>	<b>1,50</b>	<b>0</b>	<b>4</b>	<b>6</b>

P. - nauczyciele pełnozatrudnieni

N. - nauczyciele niepełnozatrudnieni

### Ogólne informacje o bibliotekach działających na terenie Powiatu Sokolowskiego.

- Liczba bibliotek: 8 gminnych i 1 miejska realizująca zadania biblioteki powiatowej
- Liczba filii bibliotecznych: 13

Nazwy filii:

**Gmina Bielany: Rozbity Kamień**

*Gmina Ceranów: Rytele Olechny*

*Gmina Jabłonna Lacka: Gródek*

*Miasto i Gmina Kosów Lacki: Chruszczewka, Telaki*

**Gmina Repki: Skrzyszew, Wyrozęby**

*Gmina Sabnie: Kupientyn, Zembrów*

*Gmina SokółówPodl.: Nowa Wieś, Przywózki, Skibniew*

**Gmina Sterdyń: Kielpiniec**

- Liczba pracowników zatrudnionych w bibliotekach: 20 , w tym w filiach: 10
- Liczba funkcjonujących na terenie gminy punktów bibliotecznych: 3, w tym posiadających książki mówione: 0 .

Miejscowości, w których funkcjonują punkty biblioteczne:

*Miasto i Gmina Kosów Lacki: Grzymały, Maliszewa Stara, Rytele Świąckie*

Obecnie na terenie powiatu istnieją 2 internaty Sokołowie Podlaskim z ogólną liczbą miejsc noclegowych 544.

**INTERNATY - baza lokalowa i jej wykorzystanie  
w r. szk. 2003/2004 (stan na 15. 12. 2003r.)**

	<i>Internat przy:</i>	
	<i>ZS Nr 1</i>	<i>ZS Nr 2</i>
<i>pokoje dla wychowanków</i>		
<b>liczba ogółem</b>	45	131
<b>liczba wykorzyst. przez wych.</b>	19	38
<b>I. wykorzyst. przez inne osoby</b>	9	47
<i>miejsca noclegowe</i>		
<b>liczba ogółem</b>	<b>153</b>	<b>391</b>
<b>liczba wykorzyst. przez wych.</b>	<b>61</b>	<b>59</b>
<i>pokoje dla wychowawców</i>		
liczba ogółem	2	1
liczba wykorzystywanych	2 (1 + 1)	1
I. miejsc noclegowych ogółem	8	2
<i>pokoje do cichej nauki</i>		
<b>liczba ogółem</b>	2	2
<b>liczba wykorzystywanych</b>	2	2
<b>Inne pomieszczenia dyd.-wych.</b>		
<b>świetlica</b>	tak	tak
biblioteczka internacka	-	tak
<b>kuchenska dla młodzieży</b>	tak	tak
siłownia internacka	-	tak
sala konferencyjna	-	tak
pracownie WGD (9)	-	tak
pokój do spotkań z rodzicami	-	tak
<i>łazienki</i>		

<b>liczba ogółem</b>	6	10
<b>liczba wykorzystywanych</b>	5	8
<i>ubikacje</i>		
<b>liczba ogółem</b>	18	21
<b>liczba wykorzystywanych</b>	14	17
<b>blok żywieniowy</b>		
wydajność kuchni	250 każdego z posiłków	200 każdego z posiłków
Liczba (og./ucz.) wydawanych		
śniadań	47/46	68/68
obiadów	146/62	68/68
kolacji	74/58	68/68
innych posiłków	7 zup regeneracyjnych (63 – styczeń)	70 zup regeneracyjnych

### 3.4.2 Pomoc społeczna

(na podstawie materiałów przekazanych przez Powiatowe Centrum Pomocy Rodzinie)

Powiatowe Centrum Pomocy Rodzinie w Sokołowie Podlaskim utworzone na mocy Uchwały Nr 7 Rady Powiatu w Sokołowie Podlaskim z dnia 25 lutego 1999 r. jest jednostką organizacyjną Powiatu Sokołowskiego powołaną do realizacji zadań własnych, jak i zadań administracji rządowej zleconych do realizacji Powiatowi z zakresu pomocy społecznej.

Powiatowe Centrum Pomocy Rodzinie prowadzi całokształt prac związanych z rodzinami zastępczym. Jest to rejestr rodzin zastępczych oraz organizacja opieki w tych rodzinach. Ponadto PCPR udziela pomocy pieniężnej w postaci :

- jednorazowej pomocy na pokrycie kosztów związanych z przyjęciem dziecka do rodziny zastępczej - do 150% kwoty stanowiąca podstawę do naliczania świadczeń,
- comiesięczne świadczenie na częściowe pokrycie kosztów utrzymania dziecka w rodzinie zastępczej-w zależności od dochodów rodziny zastępczej w wysokości 40% kwoty stanowiącej podstawę do naliczania świadczeń minus połowę dochodu dziecka;
- usamodzielnienie (w wysokości 300% kwoty stanowiąca podstawę do naliczania świadczeń) dla wychowanków opuszczających rodziny zastępcze;
- comiesięczne świadczenie dla kontynuujących naukę wynosi 30 % kwoty do naliczania świadczenia.

PCPR prowadzi kontrolę nad sposobami wywiązywania się rodzin zastępczych z obowiązków wychowania powierzonych im dzieci ( dwa razy w roku wizyty pracownika socjalnego w miejscu zamieszkania wychowanka i rodziny zastępczej ).

Ponadto PCPR koordynuje działania związane z opieką świadczoną w domach opieki społecznej. Na terenie Powiatu Sokołowskiego funkcjonują dwa domy pomocy społecznej:

- 1) **Dom Pomocy Społecznej w Wirowie** dla osób dorosłych niepełnosprawnych intelektualnie, który został przejęty przez Powiat z dniem 01.01.1999r. W DPS w Wirowie jest 100 miejsc statutowych .

2) **Dom Pomocy Społecznej w Jabłonie Lackiej** dla kobiet starych (prowadzony przez Zgromadzenie Sióstr Albertynek). Dom dysponuje 80 miejscami statutowymi.

Domy Pomocy Społecznej są finansowane z dotacji rządowych oraz z dochodów pochodzących z odpłatności, które wnoszą mieszkańcy. Odpłatność ta wynosi 70% renty lub emerytury osoby umieszczonej w DPS.

Powiatowe Centrum Pomocy Rodzinie na podstawie kompletu dokumentów otrzymanych z GOPS wydaje następujące decyzje:

- a) kwalifikujące do odpowiedniego DPS
- b) kierujące do DPS
- c) o odpłatności za pobyt w DPS
- d) uaktualniające odpłatność za pobyt w DPS

<i>Treść</i>	<i>Ilość decyzji kwalifikujących i o odpłatności -razem</i>		<i>Ilość decyzji uaktualniających</i>		
<i>Rok 1999</i>	25		178		
<i>Rok 2000</i>	70		180		
<i>Rok 2001</i>	90		180		
<i>Rok 2002</i>	71		180		
<i>Razem:</i>	256		718		
<b>Kwota dotacji w poszczególnych latach</b>					
<i>Treść</i>	<i>Rok 1999</i>	<i>Rok 2000</i>	<i>Rok 2001</i>	<i>Rok 2002</i>	<i>razem</i>
DPS Wirów	1.526.400,-	1.654.570	1.596.000,-	1.512.000,-	6.288.970,-
DPS Jabłonna Lacka	1.324.050,-	1.280.000,-	1.152.000,-	1.123.200,-	4.879.250,-

PCPR ponadto kieruje dzieci do placówek opiekuńczo – wychowawczych na terenie innych powiatów . Są to domy dziecka oraz ośrodki wychowawcze, w których obecnie przebywa 18 dzieci z naszego powiatu.

<i>Liczba orzeczeń sądowych w sprawach opiekuńczych i z ustawy o postępowaniu w sprawach nieletnich przekazanych przez sądy i zrealizowanych przez PCPR</i>			
<i>Rok 1999</i>	<i>Rok 2000</i>	<i>Rok 2001</i>	<i>2002</i>
<b>6</b>	<b>15</b>	<b>29</b>	<b>14</b>
<b>Razem 64</b>			

Powiat Sokołowski zawarł porozumienie, na mocy którego sprawy z zakresu orzekania o stopniu niepełnosprawności z terenu Powiatu rozpatruje Powiatowy Zespół do Spraw Orzekania o Stopniu Niepełnosprawności w Siedlcach. Zgodnie z zawartym porozumieniem od dnia 01.01.2000r. Powiatowy Zespół prowadzi zadania w zakresie:

- orzekania o stopniu niepełnosprawności;
- wydawania postanowień zawierających opinie dla osób ubiegających się o skierowanie do domu pomocy społecznej;
- wydawania postanowień zawierających opinie na wniosek Kierowników ośrodków pomocy społecznej w sprawie konieczności sprawowania stałej bezpośredniej opieki nad dzieckiem i jego pielęgnacji osobom ubiegającym się o zasiłek stały;
- wydawania legitymacji osobom niepełnosprawnym.

PCPR prowadzi również zadania wynikające z ustawy z dnia 27 sierpnia 1997 r. o rehabilitacji zawodowej i społecznej oraz zatrudnianiu osób niepełnosprawnych /Dz. U. Nr 123 poz. 776, z późn. zm./ w zakresie rehabilitacji społecznej.

Rehabilitacja społeczna sprowadza się do :

- a) finansowania w części lub w całości kosztów tworzenia i działania warsztatów terapii zajęciowej,
- b) dofinansowania uczestnictwa osób niepełnosprawnych i ich opiekunów w turnusach rehabilitacyjnych,
- c) dofinansowania likwidacji barier architektonicznych, urbanistycznych , transportowych, w komunikowaniu się i technicznych,
- d) dofinansowania sportu, kultury, rekreacji i turystyki osób niepełnosprawnych,
- e) dofinansowania zaopatrzenia w sprzęt rehabilitacyjny, przedmioty ortopedyczne, środki pomocnicze ,
- f) dofinansowania budowy, rozbudowy i modernizacji obiektów służących rehabilitacji.

### **3.4.3 Zdrowie i kultura fizyczna**

(na podstawie materiałów przekazanych przez Wydział Ochrony Zdrowia i Wydział Edukacji, Kultury, Kultury Fizycznej i Turystyki)

Wydział Ochrony Zdrowia jest koordynatorem działań wszystkich placówek służby zdrowia działających w ramach Narodowego Funduszu Zdrowia na terenie powiatu sokołowskiego. Jednocześnie z ramienia Starosty ściśle współpracuje z Samodzielnym Publicznym Zakładem Opieki Zdrowotnej w Sokołowie Podlaskim.

Opiekę zdrowotną w ramach Narodowego Funduszu Zdrowia na terenie powiatu sprawują:

1. Samodzielny Publiczny Zakład Opieki Zdrowotnej w Sokołowie Podlaskim
2. Samodzielny Publiczny Ośrodek Zdrowia w Kosowie Lackim
3. Niepubliczny zakład Opieki Zdrowotnej „OMEGA” w Sokołowie Podlaskim
4. Prywatny Gabinet Okulistyczny – Beata Kryńska w Sokołowie Podlaskim
5. Gabinet lekarski Andrzeja Urbankowskiego w Sokołowie Podlaskim
6. 14 gabinetów stomatologicznych zlokalizowanych w Sokołowie Podlaskim, Kosowie Lackim oraz poszczególnych gminach powiatu.

Samodzielny Publiczny Zakład Opieki Zdrowotnej w Sokołowie Podlaskim został powołany do życia decyzją Wojewody Siedleckiego w dniu 18.08.1998 r. Samodzielny Publiczny Zakład Opieki Zdrowotnej w Sokołowie Podlaskim.

W związku z faktem, iż powiat sokołowski jest organem założycielskim jedynie dla SPZOZ w Sokołowie Podlaskim wszystkie analizy i dane statystyczne przedstawione w poniższym materiale dotyczyć będą w/w Zakładu. Należy jednocześnie podkreślić, iż SPZOZ



jest największym Zakładem realizującym świadczenia medyczne w pełnym zakresie w związku z tym wszelkie analizy i oceny dokonywane w oparciu o SPZOZ można traktować jako wskaźniki miarodajne dla całego powiatu.

### **Podstawową Opiekę zdrowotną na terenie powiatu sprawują:**

1. Samodzielny Publiczny Zakład Opieki Zdrowotnej w Sokołowie Podlaskim poprzez swoje jednostki organizacyjne:
  - Przychodnię Rejonową w Sokołowie Podlaskim
  - Gminny Ośrodek Zdrowia w Ceranowie
  - Gminny Ośrodek Zdrowia w Sterdyni
  - Gminny Ośrodek Zdrowia w Jabłonnie Lackiej
  - Gminny Ośrodek Zdrowia w Repkach
  - Gminny Ośrodek Zdrowia w Sabniach
  - Gminny Ośrodek Zdrowia w Bielanach
  - Wiejski Ośrodek Zdrowia w Czerwonce
  - Wiejski Ośrodek Zdrowia w Wyróżbach
2. Samodzielny Publiczny Ośrodek Zdrowia w Kosowie Lackim (powstały w 2000r.)
3. Niepubliczny Zakład Opieki Zdrowotnej „OMEGA” w Sokołowie Podlaskim (powstały w 2001 r.)

Podstawowa opieka zdrowotna to tzw. „lekarz pierwszego kontaktu”.

Należy stwierdzić, iż dostęp do lekarza podstawowej opieki zdrowotnej w naszym powiecie jest zabezpieczony.

Ogólnie na terenie powiatu sokołowskiego w placówkach służby zdrowia funkcjonujących w ramach NFZ zatrudnionych jest 97 lekarzy i 304 pielęgniarki. Oceniając kadrę medyczną można stwierdzić, iż posiada ona pełen kwalifikacje uprawniające do wykonywania świadczeń medycznych.

Ambulatoryjną opiekę specjalistyczną na terenie powiatu zapewniają:

1. Samodzielny publiczny Zakład Opieki Zdrowotnej poprzez Przychodnię Specjalistyczną
2. z Poradniami:
  - Alergologiczna
  - Dermatologiczna
  - Cukrzycowa
  - Kardiologiczna
  - Nadciśnienia tętniczego
  - Chorób Nerek
  - Neonatologii i Intensywnej Terapii Noworodka i Niemowlęcia
  - Neurologiczna
  - Okulistyczna
  - Laryngologiczna
  - Reumatologiczna
  - Urologiczna
  - Leczenia Uzależnień
  - Zdrowia Psychicznego
  - Ginekologiczno-Położnicza
  - Chirurgiczna
  - Ciąży Niepowikłanej
  - Rehabilitacyjną dla dzieci z grupy ryzyka okołoporodowego
  - Medycyny pracy
3. Prywatny Gabinet Okulistyczny Beata Kryńska w Sokołowie Podlaskim.
4. Gabinet Lekarski Andrzeja Urbankowskiego w Sokołowie Podlaskim.

Opiekę specjalistyczną zamkniętą zabezpiecza Szpital Powiatowy w Sokołowie Podlaskim im. Zbigniewa Koprowskiego. Liczy on łącznie – 276 łóżek (łącznie z łózkami noworodkowymi). W szpitalu funkcjonują następujące oddziały (wg. stanu na dzień 31.XII. 2004 r)

- Wewnętrzny – 64
- Chirurgiczny – 47 łóżek
- Dziecięcy – 22 łózka
- Patologii i Intensywnej Terapii Noworodka i Niemowlęcia – 25 łóżek (łącznie z matkami)
- Położniczo-Ginekologiczny – 29 łóżek
- Dializ – 6 łóżek
- Neurologiczny – 33 łózka
- Rehabilitacji – 30 łóżek
- Noworodkowy – 20 łóżek
- Oddział Anestezjologii i Intensywnej Terapii – 4 łózka (stan na dzień 19 lipca 2005 r.)

W ramach SP ZOZ funkcjonuje także Zakład Opiekuńczo-Leczniczy uruchomiony w 2001 roku. Powstał on z przekształcenia Oddziału dla Przewlekłe Chorych w Wyrozębach. ZOL zapewnia opiekę długoterminową – 31 pacjentom, którzy ze względu na stan zdrowia nie mogą egzystować samodzielnie we własnym środowisku.

Ważną sprawą dla zapewnienia opieki długoterminowej na terenie Powiatu jest utrzymanie funkcjonowania ZOL w Wyrozębach. Stan obiektu wielokrotnie kwestionowany przez MRKCH i NFZ wymaga gruntownej przebudowy. Usługi w/w Zakładu także uwarunkowane są kontraktowaniem.

### **Kultura fizyczna**

(na podstawie materiałów przekazanych przez Wydział Edukacji, Kultury, Kultury Fizycznej i Turystyki)

Najważniejsze zadanie Powiatu z zakresu kultury fizycznej to jej upowszechnianie wśród dzieci i młodzieży oraz osób dorosłych. Zadanie to realizowane jest głównie poprzez:

- dotowanie imprez sportowych o charakterze ponadgminnym organizowanych przez różne stowarzyszenia kultury fizycznej oraz instytucje,
- pomoc w organizacji imprez sportowo-rekreacyjnych w ramach Igrzysk Młodzieży Szkolnej.

Podstawowi partnerzy Powiatu przy realizacji zadań z zakresu kultury fizycznej to:

- Powiatowy Szkolny Związek Sportowy,
- Powiatowe Zrzeszenie Ludowe Zespoły Sportowe,
- Stowarzyszenie Lokalne Salezjańska Organizacja Sportowa - Salos,
- Ośrodek Sportu i Rekreacji w Sokołowie Podlaskim,
- uczniowskie kluby sportowe,
- kluby sportowe,

Ogółem w Powiecie Sokołowskim funkcjonuje 29 jednostek kultury fizycznej posiadających osobowość prawną:

- 22 uczniowskie kluby sportowe,
- 5 klubów sportowych zarejestrowanych w Starostwie Powiatowym, które nie prowadzą działalności gospodarczej,
- 2 kluby sportowe zarejestrowane sądownie w Krajowym Rejestrze Sądowym.

Na bazę sportową Powiatu składają się min.:

- cztery stadiony ( dwa w Sokołowie Podlaskim, jeden w Sterdyni, jeden w Kosowie Lackim),

- sale gimnastyczne i boiska sportowe przy szkołach różnego typu,
- hala sportowa przy Publicznej Szkole Podstawowej Nr 1 w Sokołowie Podlaskim,
- siłownię,
- strzelnicę,
- pływalnię.

Stan techniczny, wielkość i wyposażenie obiektów są zróżnicowane.

### 3.4.4 Kultura i turystyka

(na podstawie materiałów przekazanych przez Wydział Edukacji, Kultury, Kultury Fizycznej i Turystyki)

#### Na terenie Powiatu działa pięć ośrodków kultury:

- Sokołowski Ośrodek Kultury,
- Gminny Ośrodek Kultury w Jabłonnej Lackiej,
- Miejsko-Gminny Ośrodek Kultury w Kosowie Lackim,
- Gminny Ośrodek Kultury w Repkach,
- Gminny Ośrodek Kultury w Sterdyni.

Do najbardziej prężnie działających zalicza się ośrodek kultury działający w Sokołowie Podlaskim. Sokołowski Ośrodek Kultury jest organizatorem szeregu imprez i przedsięwzięć o zasięgu powiatowym, jak również międzynarodowym. Czynnie włącza się w działalność profilaktyczną prowadzoną wśród dzieci i młodzieży.

Przykładami imprez kulturalno-artystycznych i przedsięwzięć profilaktycznych organizowanych przez ośrodki kultury są:

- Europejskie Nadbużańskie Spotkania Folklorystyczne,
- Świąteczny Jarmark Wielkanocny połączony z Powiatowym Konkursem Tradycyjnych Wypieków Wielkanocnych,
- Świąteczny Jarmark Bożonarodzeniowy połączony z Prezentacją Gry na Ligawkach,
- impreza plenerowa o charakterze profilaktycznym „Można inaczej”
- Mazowiecki Piknik Integracyjny,
- Powiatowy Przegląd Śpiewaków i Kapel Ludowych,

W Powiecie Sokołowskim funkcjonują trzy stowarzyszenia kulturalne:

- Sokołowskie Towarzystwo Społeczno-Kulturalne,
- Towarzystwo Miłośników Ziemi Sterdyńskiej
- Stowarzyszenie Przyjaciół Ziemi Kosowskiej.

Na terenie Powiatu rozwija się sztuka ludowa min.:

- tkactwo (Białobrzegi w Gminie Sterdyń),
- wycinanki z opłatka (Sterdyń),
- rękodzieło artystyczne (Garnek w Gminie Ceranów),
- haft (Gminy Ceranów, Kosów Lacki, Sterdyń),
- rzeźba w drewnie (Sokołów Podlaski, Kiełpiniec w Gminie Sterdyń),
- wikliniarstwo (Wirów w Gminie Jabłonna Lacka, Wasilew Skrzyszewski w Gminie Repki).

W Sokołowie Podlaskim działa prywatne Muzeum - Skansen Mariana Pietrzaka posiadające wiele eksponatów sztuki ludowej. W zdecydowanej większości szkół urządzono izby regionalne. Izby takie utworzono również przy Gminnym Ośrodku Kultury w Jabłonnej Lackiej i w Sterdyni oraz w Gminnej Bibliotece w Czerwoncu.

Przy jednostkach Ochotniczej Straży Pożarnej w Sterdyni i Sokołowie Podlaskim oraz przy Gminnym Ośrodku w Jabłonie Lackiej działają orkiestry dęte.

### **ZABYTKI ARCHITEKTURY**

Do najcenniejszych zabytków architektury w Powiecie Sokołowskim należą:

- zespół pałacowo-parkowy w Ceranowie,
- ośrodek pałacowo-parkowy w Patrykozach w Gminie Bielany,
- barokowo-klasycystyczna rezydencja magnacka w Sterdyni.

Inne zabytki architektoniczne to:

- zespół dworski w Dębem w Gminie Kosów Lacki,
- drewniany dwór w Karskich w Gminie Repki,
- murowany dwór w Mołomotkach w Gminie Repki,
- murowane dwory w Kupientynie, Kurowicach, Wymysłach w Gminie Sabnie,
- drewniany dwór w Grodzisku w Gminie Sabnie.

W miejscowościach Ceranów, Rytela Olechny, Grądy, Zembrów, Lubiesza, Wyrozęby Konaty spotkać można zabytkowe wiatraki. W Niewiadomej w Gminie Sabnie znajdują się „Wały Jaćwingowskie”, będące dowodem zamieszkania tych terenów przez plemię Jaćwingów. W trakcie prac archeologicznych odkryto cmentarzysko z IX wieku.

### **NAJCENNIJSZE ZABYTKI SZTUKI SAKRALNEJ**

Do najcenniejszych zabytków sztuki sakralnej w Powiecie należą:

- klasycystyczny kościół parafialny w Jabłonie Lackiej,
- neogotycki kościół parafialny w Kosowie Lackim min. z konfesjonalem, chrzcielnicą oraz obrazem Matki Boskiej z Dzieciątkiem pochodzącymi z XVII wieku,
- drewniany kościół parafialny z XVIII w. w Rozbitym Kamieniu w Gminie Bielany,
- drewniany kościół parafialny z XVIII w. w Skibniewie w Gminie Sokołów Podlaski,
- barokowo-klasycystyczny kościół parafialny w Skrzeszewie w Gminie Repki,
- późnobarokowy kościół parafialny w Sterdyni,
- neorenesansowy kościół parafialny w Wyrozębach w Gminie Repki,
- kościół parafialny z 1818 r. w Szkopach w Gminie Repki,
- drewniane kościoły z 1815 r. w Rogowie i Sawicach w Gminie Repki,
- drewniany kościół parafialny w Grodzisku (dawna cerkiew unicka) w Gminie Sabnie,
- kościół parafialny w Wirowie (dawna cerkiew grecko-katolicka) w Gminie Jabłonna Lacka.

### **Turystyka**

Walory przyrodnicze, krajobrazowe i klimatyczne powiatu sokołowskiego sprzyjają rozwojowi turystyki. Cztery gminy powiatu - Gmina Ceranów, Gmina Kosów Lacki, Gmina Repki oraz Gmina Sterdyń leżą w zasięgu Nadbużańskiego Parku Krajobrazowego. Od Korczewa do Treblinki poprzez tereny należące do powiatu przebiega Nadbużański Szlak turystyki pieszej i rowerowej. Muzeum Walki i Męczeństwa w Treblince odwiedzane jest licznie przez turystów krajowych i zagranicznych.

Rezerwaty przyrody występujące na terenie powiatu to:

- rezerwat florystyczny „Biele”,
- rezerwat florystyczny „Bojarski Grąd”,
- rezerwat „Sterdyń”,
- rezerwat „Śnieżyczki”,
- rezerwat florystyczno-krajobrazowy „Skarpa Mołóżewska”,

- rezerwat ornitologiczno-faunistyczny „Wydma Mołożewska”.

Bazę noclegową w Powiecie Sokołowskim stanowią:

- Zespół Pałacowy Ossolińskich w Sterdyni Sp. z o. o. (140 miejsc noclegowych),
- Ośrodek Turystyczno-Wypoczynkowy w Gródku (ponad 100 miejsc noclegowych),
- ponad dziesięć gospodarstw agroturystycznych powstałych w miejscowościach położonych nad brzegami Bugu,
- sezonowe szkolne schroniska młodzieżowe działające przy Szkole Podstawowej w Jabłonnie Lackiej, przy Szkole Podstawowej w Kiełpińcu oraz przy Zespole Szkół Nr 1 w Sokołowie Podlaskim,
- Hotel „Martex” w Sokołowie Podlaskim (ponad 10 miejsc noclegowych),
- Motel „Joker” w Wasilewie Szlacheckim (20 miejsc hotelowych),
- pokoje gościnne w Internacie Zespołu Szkół Nr 2 w Sokołowie Podlaskim

Sprzedaż usług turystycznych krajowych jak i zagranicznych prowadzi Prywatne Biuro Podróży, Turystyki i Aktywnego Wypoczynku „Glob” w Sokołowie Podlaskim.

### 3.5 Służby, inspekcje, straże

Na terenie powiatu sokołowskiego mają swoją siedzibę i zaspokajają potrzeby mieszkańców publiczne służby, inspekcje i straże.

#### **POLICJA**

(na podstawie materiałów przekazanych przez Komendę Powiatową Policji)

Komenda Powiatowa Policji w Sokołowie Podlaskim swoim zasięgiem działania obejmuje teren ośmiu gmin i pokrywa się z granicami powiatu sokołowskiego. Obszar działania KPP w Sokołowie Podl. wynosi 1131 km<sup>2</sup>, na którym zamieszkuje około 60.000 ludności. Posterunki Policji znajdują się we wszystkich miejscowościach będących siedzibami władz Gmin, tj. w Bielanych, Ceranowie, Jabłonnie Lackiej, Kosowie Lackim, Repkach, Sabniach i Sterdyni

Wskaźnik zagrożenia przestępstwami na terenie powiatu sokołowskiego liczony na 10 tysięcy ludności wynosił 218,9 (przy średniej wojewódzkiej 283,8).

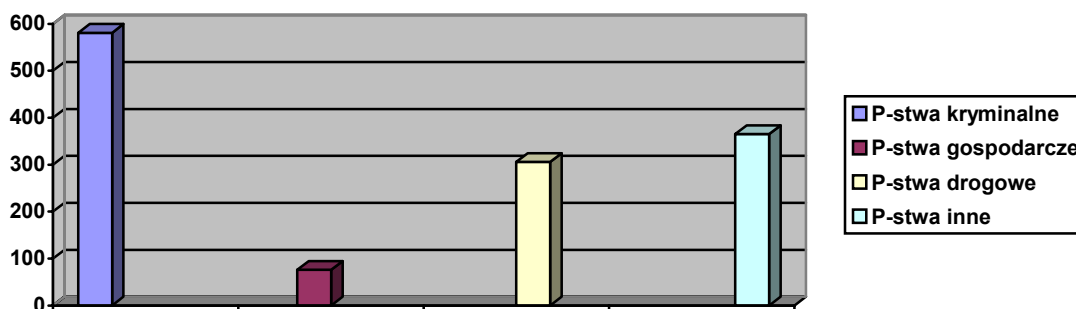
Większość przestępstw dokonano na terenie miasta i gminy Sokołów Podlaski, zaś w powiecie, na terenie Kosowa Lackiego, Jabłonny Lackiej i Sabni.

Do najczęściej popełnianych przestępstw kryminalnych na terenie powiatu sokołowskiego należy zaliczyć:

- Kradzież z włamaniem – 222 - wykrywalność 46,6%;
- Kradzież mienia – 188 - wykrywalność 42%;
- Rozboje – 45 - wykrywalność 84,4%;
- Kradzież samochodu – 24 - wykrywalność 20,8%;
- Bójka, pobicie – 18 - wykrywalność 100%.

W 2002 r. na terenie powiatu ujawniono 76 przestępstw o charakterze gospodarczym. W tej kategorii mieszczą się oszustwa gospodarcze, fałszerstwa gospodarcze i przestępstwa związane z obrotem gospodarczym. Liczba przestępstw gospodarczych w stosunku do roku 2001 roku wzrosła o 27.

Dużą grupę przestępstw, jakie zaistniały w 2002 r. stanowią przestępstwa drogowe, których łącznie stwierdzono 306. W tej kategorii mieszczą się wypadki drogowe oraz kierowanie pojazdem w stanie nietrzeźwym (282 w 2002 r. spadek o 34 do roku 2001)



Rys. Kategorie zaistniałych przestępstw

Dynamicznie rozwijającą się kategorią przestępstw popełnianych na terenie powiatu są przestępstwa wynikające z Ustawy o przeciwdziałaniu narkomanii. Wśród przestępstw narkotykowych na naszym terenie występuje uprawa maku i konopi oraz sprzedaż narkotyków. W 2002 roku policjanci KPP Sokołów Podlaski w tej kategorii ujawnili 19 przestępstw.

W 2002 roku na terenie powiatu sokołowskiego odnotowano 443 zdarzenia drogowe, na które składa się 40 wypadków drogowych i 403 kolizje drogowe. Dane wskazują, że w stosunku do 2001 r. ogólnie wszystkich zdarzeń odnotowano więcej o 104. W wypadkach drogowych nastąpił spadek o 11, a w kolizjach wzrost o 115. W wypadkach drogowych odnotowano wzrost ofiar śmiertelnych z 9 na 15, a spadek ilości rannych z 52 na 37.

<b>DARZENIA DROGOWE ZAISTNIAŁE NA TERENIE KPP SOKOŁÓW PODLASKI</b>								
LATA	WYPADKI	ZABICI	RANNI	KOLIZJE	RAZEM	Wypadki zaistniałe z winy pieszych		
						W	Z	R
2000	57	6	57	245	<b>302</b>	8	1	7
2001	51	9	51	288	<b>340</b>	10	1	10
2002	40	15	37	403	<b>443</b>	7	3	4

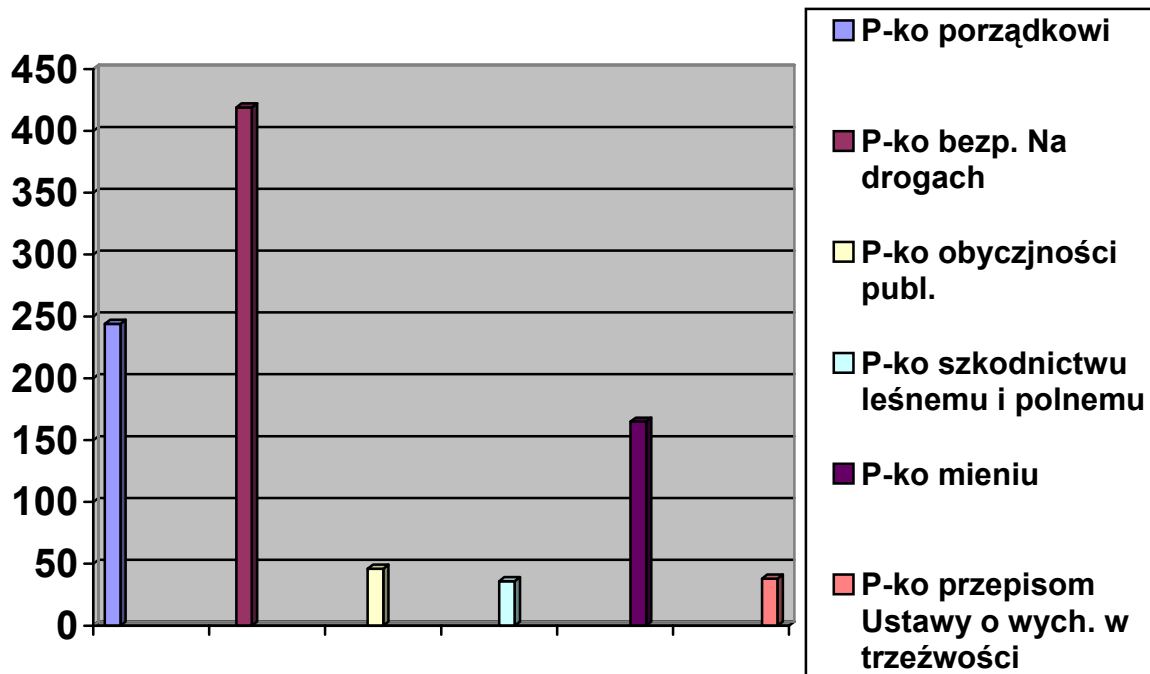
*W – wypadki, Z – zabici, R - ranni*

<b>MIEJSCA ZAISTNIENIA ZDARZEŃ DROGOWYCH</b>									
WYPADKI	OGÓŁEM			OGÓŁEM			OGÓŁEM		
	2000			2001			2002		
	W	Z	R	W	Z	R	W	Z	R
<b>OGÓŁEM</b>	<b>57</b>	<b>6</b>	<b>57</b>	<b>51</b>	<b>9</b>	<b>52</b>	<b>40</b>	<b>15</b>	<b>37</b>
Sokołów Podlaski	35	4	33	31	1	33	18	10	16
Bielany	2	0	3	4	2	3	4	2	2
Ceranów	2	2	1	3	0	3	2	0	3
Jabłonna Lacka	2	0	2	3	1	5	5	1	4
Kosów Lacki	4	0	5	3	2	1	3	1	3
Repki	5	0	5	3	1	4	3	0	4
Sabnie	7	0	8	3	2	2	5	1	5
Sterdyń	0	0	0	1	0	1	0	0	0

<b>PRZYCZYNY POWSTAWANIA WYPADKÓW</b>									
PRZYCZYNY	Wypadki			Zabici			Ranni		
	2000	2001	2002	2000	2001	2002	2000	2001	2002
<b>OGÓŁEM</b>	<b>57</b>	<b>51</b>	<b>40</b>	<b>6</b>	<b>9</b>	<b>15</b>	<b>57</b>	<b>52</b>	<b>37</b>
<b>Z WINY KIERUJĄCEGO</b>	<b>49</b>	<b>41</b>	<b>33</b>	<b>5</b>	<b>8</b>	<b>12</b>	<b>50</b>	<b>42</b>	<b>33</b>
niedost. prędkości do warunków ruchu	14	20	14	2	4	6	15	20	16
nie udzielenie pierwszeństwa przejazdu	13	11	5	-	1	-	14	15	6
nieprawidłowe wyprzedzanie	6	2	5	1	2	3	6	-	5
nieprawidłowe omijanie	2	1	2	-	-	1	2	1	1
nieprawidłowe wymijanie	1	1	-	-	-	-	1	1	-
nieprawidłowe przejeżdżanie przejścia dla pieszych	4	1	2	-	-	1	4	1	1
nieprawidłowe skręcanie	2	1	-	-	-	-	2	1	-
jazda po niewłaściwej stronie drogi	3	-	1	-	-	-	3	-	1
niezachowanie bezpiecznej odległości	2	1	1	-	-	-	2	1	1
zmęczenie, zaśnięcie	1	-	1	1	-	-	1	-	1
Inne	1	3	2	1	1	1	-	2	1

## PRZYCZYNY POWSTAWANIA WYPADKÓW

Z WINY PIESZEGO	8	10	7	1	1	3	7	10	4
Stanie na jezdni, leżenie	-	1	1	-	-	1	-	-	1
chodzenie nieprawidłową stroną jezdni	-	1	1	-	-	-	-	1	1
nieostrożne wejście na jezdnię przed jadącym pojazdem	4	8	4	1	1	2	3	8	2
nieostrożne wejście na jezdnię zza pojazdu, przeszkody	2	-	1	-	-	-	2	-	1
nieprawidłowe przekroczenie jezdni, przebieganie	1	-	-	-	-	-	1	-	-
Dzieci do lat 7, wtargnięcie	1	-	-	-	-	-	1	-	-



Rys. Liczba i kategorie wykroczeń za które kierowano wnioski o ukaranie do Sądu

### Straż Pożarna

(na podstawie materiałów przekazanych przez Państwową Straż Pożarną)

Powiat sokołowski posiada typowo rolniczy charakter dlatego też największe zagrożenie pożarowe stwarza rolnictwo oraz związane z nim przetwórstwo (np. młyny, magazyny zbożowe w Sokołowie Podl. i Kosowie Lackim, przetwórnice kazeiny w Sokołowie Podl. i Morszkowie, kurniki w Sokołowie Podl., Dziegietni, Kowiesach, Wirowie i Kiełpińcu, itp.). Ponadto potencjalne zagrożenie występuje w stacjach paliw oraz stacjach autogazu. Na terenie powiatu występują łącznie 33 stacje paliw.



Na terenie powiatu nie występują obiekty mogące spowodować nadzwyczajne zagrożenie środowiska w rozumieniu Dyrektywy Wspólnoty Europejskiej 96/82/EC. Najbardziej niebezpiecznym czynnikiem stwarzającym inne miejscowe zagrożenia jest amoniak stosowany jako czynnik chłodniczy w zakładach przetwórczych (Sokołowskie Zakłady Mięsne S.A., REAL S.A. - Zamrażalnia w Morszkowie, Okręgowa Spółdzielnia Mleczarska w Kosowie Lackim. Duże zagrożenie stwarzają; ropociąg Przyjaźń oraz gazociąg będący w rozbudowie (aktualnie zasila część miasta Sokołów Podl.)

### Wykaz kompleksów leśnych zaliczonych do I kategorii zagrożenia pożarowego.

Na terenie powiatu sokołowskiego funkcję administratora obszarów leśnych pełni Nadleśnictwo „Sokołów” w Sokołowie Podl. podlegające pod Regionalną Dyрекcję Lasów Państwowych w Warszawie. Nadleśnictwo to obejmuje swoim zasięgiem 15 leśnictw i obwodów nadzorczych.

Powierzchnia zalesiona powiatu wynosi 242,07 km<sup>2</sup>, co stanowi 21,4% ogólnej powierzchni. Lasy Państwowe zajmują 772 km<sup>2</sup> – 31,9% powierzchni lasów. Lasy nie stanowiące własności Skarbu Państwa zajmują powierzchnię 164,87 km<sup>2</sup> – 68,1%. Największe zagrożenie pożarowe występuje w lasach położonych w obrębie miejscowości: Maliszewa, Treblinka, Wólka Okrąglik, Adolfów, Natolin, Telaki i Kamieńczyk.

W miejscowości Ceranów w okresach letnich funkcjonuje wieża obserwacyjna. Dodatkowo w okresach zwiększonej palności lasy patrolowane są za pomocą samolotu, uruchamiane są patrole naziemne.

Zgodnie z zarządzeniem Generalnego Dyrektora Lasów Państwowych Nr 12 z dnia 15.03.1993r. w sprawie podziału lasów na kategorie zagrożenia pożarowego znak DG-17 II-011-1/93, Nadleśnictwo Sokołów zostało zakwalifikowane do III kategorii zagrożenia pożarowego.

L.p.	Nazwa zwyczajowa	Powierzchnia /ha/			Właściciel	Drogi dojazd	Zaopat Wodne	KZP
		ogółem	N-ctwo	pryw.				
1.	2.	3.	4.	5.	6.	7.	8.	9.
1	Maliszewa	2197	322	1875	L. Treblinka Maliszewa Wólka Okr.	Dostat.	2 x zb. szt.	I
2.	Telaki	215	-	215	Telaki Ratyniec	zły	brak	I
3.	Kamieńczyk	526	20	506	L. Holendernia Łazów Kamieńczyk	zły	1 x zb. nat.	I

Zagrożenie pożarowe tych kompleksów związane jest zarówno z rodzajem zalesienia jak i z dużymi zaniedbaniami w zakresie prac zabezpieczających oraz złym stanem dróg leśnych i słabym zabezpieczeniem w wodę do celów gaśniczych. Poważne zagrożenie pożarowe stanowią pokłady torfu zlokalizowane na terenie gmin Ceranów i Kosów Lacki. Znajdują się one najczęściej na terenach porośniętych roślinnością krzaczastą, bagiennych, nie użytkowanych rolniczo.

**Wykaz zakładów stwarzających duże zagrożenie pożarowe.**

Lp.	Nazwa zakładu – obiektu	Ulica – miejscowość	Adres	Występujące zagrożenia –uwagi
1.	Firma "Renter"	ul. Węgrowska 2B	08-300 Sokołów Podl.	Składowanie paliw płynnych w ilości łącznej ok. 550m <sup>3</sup> .
2.	Meblarstwo i tapicerstwo "Iga"	ul. Przemysłowa 2	08-300 Sokołów Podl.	Występowanie stref zagrożenia wybuchem Z-11 spowodowane pyłem drzewnym.
3.	Zakłady zbożowe PZZ	ul. Oleksiaka Wichury 1	08-300 Sokołów Podl.	Występowanie stref zagrożenia wybuchem Z-11 spowodowane pyłem zbożowym.
4.	Wielkopolskie Zakłady Farmaceutyczne „BIO -WIN” Rozlewnia wódek w Sterdyni		08-320 Sterdyń	W zbiornikach jest spirytus w ilości 20 tyś litrów stwarzający strefę zagrożenia wybuchem Z-11
5.	Młyn D. I P. Ufnal	ul. Sokołowska 3	08- 313 Grochów	Występowanie stref zagrożenia wybuchem Z-11 spowodowane pyłem zbożowym.
6.	Młyn Braci Górskich	Repki	08-307 Repki	Występowanie stref zagrożenia wybuchem Z-11 spowodowane pyłem zbożowym.
7.	AGROCOMPLEX Zakład Przerobu Kazeiny,	Morszków	08-304 Jabłonna Lacka	W magazynach ilość składowanej kazeiny około 300t, Występowanie stref zagrożenia wybuchem Z-10 spowodowanych pyłem kazeiny
8.	POLSERO Zakład Produkcyjny	Lipowa 103	08-300 Sokołów Podl.	W magazynach ilość składowanej kazeiny około 250t, Występowanie stref zagrożenia wybuchem Z-10 spowodowanych pyłem kazeiny

### **Występujące zagrożenia o charakterze chemicznym i ekologicznym.**

W powiecie mogą znajdować się następujące ilości substancji niebezpiecznych: amoniak - 34 t, soda kaustyczna – 19,3 t, kwas solny – 1,06 t, siarkowy - 24 t, azotowy – 2,6 t, formalina - 7 t, hydrosulfit - 1 t, nitryt - 0,85 t, alkohol amyłowy - 0,06 t, podchloryn sodowy 0,55t, kwaśny preparat 0,42t, soda bezwodna 10 t, trójfosforan sodowy 1,4 t. Podane ilości są maksymalne i występują sporadycznie bezpośrednio po dostawie, zaś w toku produkcji są zużywane sukcesywnie. Należy nadmienić, że w obecnej sytuacji zakłady rezygnują z gromadzenia zapasów magazynowych, a dostarczane substancje są bezpośrednio kierowane do produkcji.

Najbardziej niebezpieczne miejsca w powiecie spowodowane występowaniem stacjonarnych źródeł substancji niebezpiecznych (amoniak) to Sokołowskie Zakłady Mięsne S.A. w Sokołowie Podl. - 16 t, Przedsiębiorstwo REAL S.A. Zamrażalnia w Morszkowie – 20 t, Okręgowa Spółdzielnia Mleczarska w Kosowie Lackim - 2 t.

### **Wykaz tras kolejowych, po których przewożone są materiały niebezpieczne**

Lp.	Trasa	Dł. trasy	Rodzaj materiałów	Ilość / częstotliwość przewozu
1.	Siedlce-Sokołów Podl.	42	ropopochodne	1000 t. rocznie 2 razy w tygodniu

### **Wykaz tras drogowych, po których przewożone są materiały niebezpieczne**

Lp.	Trasa	Dł. trasy	Rodzaj materiałów	Ilość / częstotliwość przewozu
1.	Węgrów – Sokołów Podlaski – Drohiczyn	35	ropopochodne	1800 t .rocznie 4 razy w tygodniu
2.	Sokołów Podl. – Ceranów – Nur	46	ropopochodne	800 t. rocznie 4 razy w tygodniu



**Wykaz obiektów, w których występują materiały niebezpieczne, powodujące zagrożenie o charakterze lokalnym**

Lp	Nazwa obiektu(dokładny adres)	Rodzaj materiałów niebezpiecznych	Maksymalna ilość [T]	Miejsce składowania	Zasięg strefy stężeń śmiertelnych
					Ilość osób mogących się znaleźć w strefie
1.	2.	3.	4.	5.	6.
1	Real S.A. Zamrażalnia Morszków 08-304 Jabłonna Lacka	amoniak	20 t.	inst. chłodnicza zbiorniki	0,8 /300
2	Okręgowa Spółdzielnia Mleczarska w Kosowie Lackim ul. Kościelna 28	amoniak, kwas siarkowy, kwas azotowy, kwas solny, soda kaustyczna, alkohol amolowy.	2 t 0,6 t 2 t 0,06 t 6,3 t 0,06 t	inst. chłodnicza	0,1/1300 0,01/5 0,02/7 0,005/3 0,001/3
3	S.C. RENTER - Sprzedaż Paliw w Sokołowie Podl.	olej napędowy	300 m <sup>3</sup>	zbiorniki podziemne	0,002 /100
4	Sokołowskie Zakłady Mięsne S.A. w Sokołowie Podlaskim	etylina amoniak, kwas siarkowy soda kaustyczna, nitryt.	250m <sup>3</sup> 16 t 1,1 t 7 t 0,85 t	instalacja chłodnicza zbiorniki	1,00/1200 0,01/3
5	Okręgowa Spółdzielnia Mleczarska w Sokołowie Podlaskim ul. Lipowa 56	kwas siarkowy kwas azotowy soda kaustyczna kwaśny preparat alkohol amyłowy	0,3 t 0,5 t 1 t 0,4 t 0,06 t	chłodnicza zbiorniki	0,001/3 0,03/5 0,001/2
6	Przedsiębiorstwo Eksploatacji Rurociągów Naftowych "Przyjaźń"	Ropa naftowa	100m <sup>3</sup>	ropociąg	0,002

## Występujące zagrożenia o charakterze technicznym.

### Zagrożenie skażeniem promieniotwórczym.

Na terenie powiatu występują źródła promieniotwórcze znajdujące się w: czujkach izotopowych instalacji sygnalizacji pożaru (tabele poniżej), aparatach rentgenowskich w Szpitalu Powiatowym w Sokołowie Podl. ul. Ks. Bosco 5 oraz w wadze izotopowej Zakładu Energetyki Ciepłej w Sokołowie Podl., ul. Piłsudskiego.

Miejsca instalacji sygnalizacji pożaru;

L.p.	NAZWA OBIEKTU	Adres
1	Budynek Szpitala Powiatowego	ul. Ks. Bosco 5, 08-300 Sokołów Podl.
2	Bank Depozytowo – Kredytowy o/Sokołów	ul. Lipowa 5, 08-300 Sokołów Podl.
3	Centrala telefoniczna Telefony Podlaskie SA	ul. Waryńskiego 4, 08-300 Sokołów Podl.
4	Urząd Skarbowy	ul. Węgrowska 5, 08-300 Sokołów Podl.
5	Dom Pomocy Społecznej	Wirów, 08-304 Jabłonna Lacka
6	Dom Pomocy Społecznej	08-304 Jabłonna Lacka
7	Zakład Ubezpieczeń Społecznych	ul. Piłsudskiego 2, 08-300 Sokołów Podl.
8	Sokołowskich Zakładów Mięsnych SA budynek administracyjno – biurowy	ul. 550-lecia 1 08-300 Sokołów Podl.
9	Rejonu Energetycznego	ul. Kosowska 65 08-300 Sokołów Podl.
10	Lokal gastronomiczno – rozrywkowy ODEON	ul. Lipowa 82, 08-300 Sokołów Podl.
11	Pałac w Sterdyni	ul. Tartaczna, 08-320 Sterdyń
12	Sąd Rejonowy	ul. Armii Krajowej 2, 08-300 Sokołów Podl.

Powyższe źródła w normalnym stanie eksploatacji nie stwarzają zagrożenia. Zagrożenie może pojawić się jedynie w przypadku wystąpienia zdarzenia (np. pożaru). Ponadto może wystąpić zagrożenie skażenie promieniotwórczym spowodowane przewozem takich materiałów.

### Zagrożenia powodziowe.

Na terenie powiatu sokołowskiego rzeka Bug może stworzyć zagrożenia powodziowe o charakterze opadowym (najczęściej w miesiącach czerwiec – lipiec) oraz roztopowym i zatory zimowe (najczęściej w miesiącach luty – kwiecień). Poziom jej jest mierzony wodowskazem w miejscowości Frankopol (163 km rzeki). Stan ostrzegawczy wynosi 250 cm, stan alarmowy – 350 cm. Ponadto może wystąpić zagrożenie powodziowe lokalne (podtopienia pojedynczych budynków) na ciekach wodnych: Kosówka w miejscowości Kosów Lacki, Buczynka w miejscowości Sterdyń oraz Cetynia w mieście Sokołów Podlaski, tych samych miesiącach, co rzeka Bug. Na tych rzekach poziom wody nie jest mierzony.

Obecnie powiat sokołowski jest chroniony wałem przeciwpowodziowym. W przypadku wystąpienia zagrożenia powodziowego będą przede wszystkim prowadzone działania obronne wałów przeciwpowodziowych. Wały zabezpieczają cały powiat przed wylewami rzeki Bug i chronią 5786 ha gruntu.

Na terenie powiatu sokołowskiego istnieje 58130 mb wałów przeciwpowodziowych na rzece Bug. Wały te są w dobrym stanie technicznym. Składają się one z czterech oddzielnych odcinków:

- a) odcinek „Krzemień – Wieska – Białostrzegi” długości 15 400 m.,
- b) odcinek „Białostrzegi – Przewóz Nurski – Wólka Nadbużna” łącznie z wałem wstecznym prawym rzeki Buczynki długości 22 410m.,

- c) odcinek „Rytele Olechny – Bojary łącznie z wałem wstecznym lewym rzeki Buczynki i wałem wstecznym prawym rzeki Kosówki długości 14 450 m.,  
d) odcinek „Bojary – Treblinka” łącznie z wałem wstecznym lewym rzeki Kosówki długości 5870 m.

Miejsca szczególnie zagrożone to:

- a) zagrożenie erozyjne wałów:  
- Wieska km 139 ÷ 140 – zakole  
- Grodzickie km 115 ÷ 116 – zakole  
b) zatory lodowe:  
- Mołożew km 154 ÷ 156 – zakole  
- Wieska km 142 ÷ 143 – wyspy  
- Rytele Olechny km 109 ÷ 111 – zakole  
c) możliwość przerwania wałów:  
- odcinek wałów: Krzemień – Wieska – Białobrzegi:  
dł. wału 6 km - wieś Kiełpiniec,  
dł. wału 8 km - wieś Kol. Wieska,  
- odcinek wałów Białobrzegi – Przewóz Nurski – Wólka Rytelska:  
dł. wału 16-17km - wieś Grodzickie  
dł. wału 5,5 km - wieś Kiełpiniec (jezioro)  
- odcinek wałów: Rytele Olechny – Bojary:  
Kol. Rytele Olechny (śluza w gruncie nasypowym)  
Rytele Olechny (śluza w gruncie nasypowym)

Niepokój budzi stan koryta rzeki w pobliżu wałów. W trzech miejscach rzeka silnie eroduje i próbuje zmienić koryto. W dwóch miejscach na km 116 i 129 zagraża bezpośrednio wałom, natomiast na 110 km próbuje odciąć całe zakole.

Inne budowle hydrotechniczne na rzece Bug:

- śluzy wałowe wieżowe 15 szt.
- przepusty wałowe 3 szt.
- drogi przywałowe 53 122 m
- rowy odwadniające zawale 67 859 m.

### **Sieć Ochotniczych Straży Pożarnych na terenie Powiatu i przygotowanie ich do działań ratowniczo – gaśniczych.**

#### **Wyposażenie techniczne jednostek OSP z KSRG.**

Ciężar finansowy utrzymywania OSP, w tym również funkcjonujących w ramach KSRG spoczywa głównie na samorządach gminnych.

#### **Wykaz jednostek OSP działających w ramach KSRG oraz rodzaj i typ pojazdu.**

Lp	Siedziba OSP (miejscowość)	Data włączenia	Typ OSP	Samochody							
				Ilość sztuk				Rok prod./ modernizacji.			
				GCBA	GBA	GBM	Inne	GCBA	GBA	GBM	Inne
1	2	3	4	5	6	7	8	9	10	11	12
1	Bielany	18.04.97	S			1				87	
2	Ceranów	18.04.97	S		1				86		
3	Jabłonna Lacka	15.03.95	S	1	1			77/94	84/01		
4	Dzierzby	18.04.97	S		1				89		

5	Trzciniec Mały	21.06.00	S			1			82	
6	Kosów Lacki	18.04.97	S		1		1		87	74
7	Repki	15.03.95	S		1				83/99 01	
8	Skrzeszew	18.04.97	S		1				85/98	
9	Wyrozęby	21.06.00	S	1			1	85		75
10	Nieciecz	18.04.97	S	1				87/00		
11	Sabnie	18.04.97	S	1	1			85/97	88/98	
12	Justynów	15.03.95	S		1				89/00	
13	Nowa Wieś Groch.	15.03.95	S	1			1	91		82
14	Sterdyń	18.04.97	S		1		1		86/00	88
15	Mursy	21.06.00	S		1				87/98	
16	Chruszczewka	23.04.02	S		1		1		81/00	93

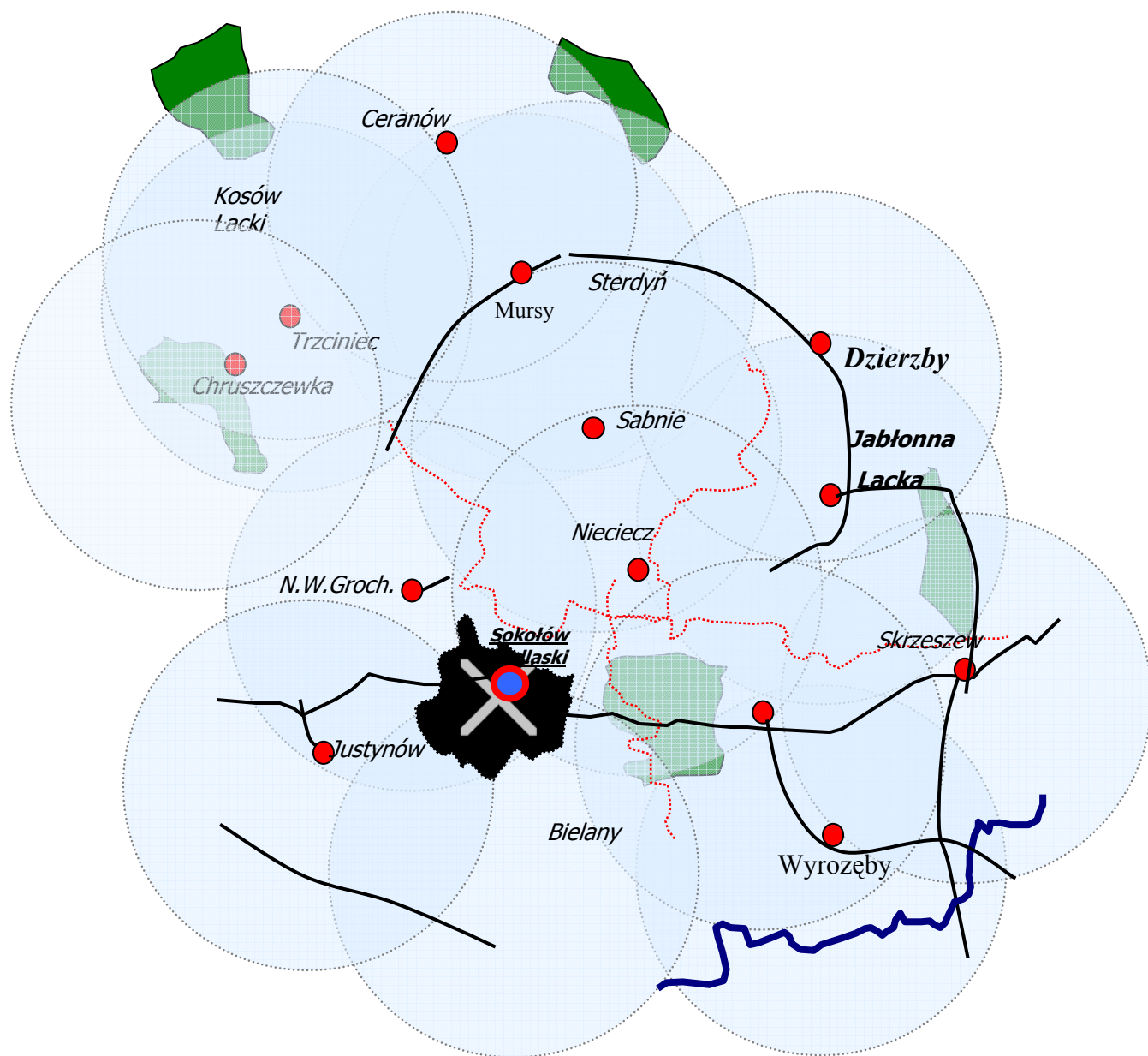
Liczebność członków OSP w KSRG oraz wyposażenie ratownicze strażaków ochotników.

Lp	Siedziba (miejscowość) OSP z KSRG	Stan członków czynnych			Wyposażenie ratownicze		
		Ogółem	W wieku 18 – 45 lat ogółem	W wieku 18 – 45 lat mieszkających i pracujących na terenie miejscowości	Umundu- rowanie specjaln e /kpl/	Obu- wie /kpl/	Uzbro- jenie osobiste /kpl/
1	Bielany	30	20	14	6	12	8
2	Ceranów	20	16	12	6	14	8
3	Jabłonna Lacka	30	20	18	12	14	10
4	Dzierzby	20	16	14	6	6	8
5	Trzciniec Mały	22	20	17	6	8	8
6	Kosów Lacki	38	26	22	12	20	14
7	Repki	36	26	22	12	8	12
8	Skrzeszew	27	20	19	8	8	10
9	Wyrozęby	42	32	24	12	8	16
10	Nieciecz	40	34	25	6	6	10
11	Sabnie	37	26	19	16	10	12
12	Justynów	34	24	19	8	6	8
13	Nowa Wieś Groch.	54	35	25	8	6	8
14	Sterdyń	35	23	13	8	12	8
15	Mursy	33	24	20	11	6	11
16	Chruszczewka	22	20	17	8	8	10








Liczba członków o dobrej sprawności fizycznej, mogących nieść pomoc podczas zagrożenia waha się w granicach między 14 a 35 osób w jednostce. Zważywszy że do pożaru wyjeżdża od 4 – 6 osób - przy wyjeździe jednego samochodu gaśniczego, do 10 osób - gdy wyjeżdżają dwa samochody gaśnicze, należy stwierdzić że ilość członków nie jest mała.



**Mapa jednostek OSP włączonych do KSRG z naniesionym polem czasu dojazdu do 15 min.**



Legenda:

-  Granica powiat - lądowa
-  Granica powiatu biegnąca rzeką Bug
-  Granice gmin
-  Miasto Sokółka Podlaski
-  Siedziby istniejących jednostek KSRG
-  Siedziba KP i JRG PSP Sokółka Podlaski
-  Obszary leśne szczególnie niebezpieczne

## **Rola powiatowego stanowiska kierowania w systemie bezpieczeństwa powiatu.**

### **Zadania podstawowe PSK**

Powiatowe Stanowisko Kierowania, PSK, realizuje zadania zintegrowanego systemu działalności operacyjnej jednostek organizacyjnych wchodzących w skład Krajowego Systemu Ratowniczo- Gaśniczego w tym szczególnie w zakresie:

- przyjmowania, ewidencjonowania i rejestrowania zgłoszeń o zdarzeniach wymagających udziału jednostek ochrony przeciwpożarowej,
- przyjmowania sygnałów z urządzeń i systemów monitorujących powstanie pożarów w zakładach i obiektach,
- dysponowania sił i środków jednostek ochrony przeciwpożarowej zdarzeń powstałych na terenie powiatu,
- ciągłego analizowania aktualnie prowadzonych działań ratowniczych,
- współdziałania z kierującymi działaniami ratowniczymi w celu osiągnięcia optymalnej skuteczności prowadzonych działań,
- koordynacji i dysponowania innych służb ratowniczych i specjalistycznych, niezbędnych na miejscu działań.
- dysponowania sił i środków Mazowieckiej Brygady Odwodowej formowanych spośród jednostek ochrony przeciwpożarowej zlokalizowanych na terenie powiatu, zgodnie z dyspozycją Dyżurnego Operacyjnego Województwa WSKR,
- uruchamiania planów alarmowania, działania i współdziałania,
- współdziałania z instytucjami, służbami w zakresie likwidacji skutków pożarów, klęsk żywiołowych i innych miejscowych zagrożeń,
- zgłaszania do WSKR potrzeb użycia sił i środków ratowniczych spoza terenu powiatu,
- bieżącej i okresowej oceny sytuacji pożarowej, klęsk żywiołowych i innych miejscowych zagrożeń,
- ewidencjonowania stanu sił i środków jednostek organizacyjnych ochrony przeciwpożarowej,
- bieżącej i okresowej oceny stanu sił i środków jednostek ochrony przeciwpożarowej,
- przyjmowania ,rejestrowania ,ewidencjonowania i nadawania do WSKR meldunków o udziale jednostek ochrony przeciwpożarowej w likwidacji zdarzeń powstałych na terenie powiatu,
- prowadzenia i aktualizowania Banku Danych Operacyjnych, w tym dokumentacji operacyjnej,
- powiadamiania przełożonych oraz władz samorządowych o zdarzeniach powstałych na terenie powiatu,
- zabezpieczenia technicznego i informacyjnego Powiatowego Zespołu ds. Ochrony Przeciwpożarowej i Ratownictwa.
- utrzymywania stałej łączności operacyjnej na terenie powiatu oraz z Wojewódzkim Stanowiskiem Koordynacji Ratownictwa.

W sytuacjach szczególnych PSK pełni również funkcję siedziby Centrum Zarządzania Kryzysowego Starosty Sokołowskiego a służba dyżurna PSK jest służbą dyżurną CZK Starosty.

### System służby w KP PSP

Syst. Służby	Zatrudnienie razem	w tym korpusy			
		oficerowie	aspiranci	podoficer.	szeregowi
Codzienny	12	5	3	3	1
Zmianowy	35	5	6	15	9
<b>R A Z E M</b>	<b>47</b>	<b>10</b>	<b>9</b>	<b>18</b>	<b>10</b>

### Podział na pionny służbowe

Pion służbowy	Zatrudnienie
Logistyki	4
Szkoleniowy	-
Operacyjny	41
Prewencji	1
Pozostałe	1
<b>R A Z E M</b>	<b>47</b>

W strukturze Komendy Powiatowej i Jednostki Ratowniczo – Gaśniczej PSP w Sokołowie Podlaskim działa Grupa Ratownictwa Wodno Nurkowego, a swym zasięgiem działania obejmuje ona nie tylko teren naszego powiatu ale i tereny powiatów ościennych. Grupa stanowi odwód centralny Komendanta Głównego PSP i może być wykorzystana nawet do działań poza terenem naszego kraju. W skład Grupy RW-N wchodzi 11 funkcjonariuszy. Członkowie grupy podnoszą swe kwalifikacje oraz zdobywają wiedzę teoretyczną i praktyczną na kursach i szkoleniach, a także ćwiczeniach i naukach własnych. Efektem tych szkoleń jest zdobycie wysokich stopni nurkowych, oraz obszernej wiedzy teoretycznej i praktycznej z zakresu ratownictwa wodnego.

## STATYSTYKA ZDARZEŃ Z OSTATNICH 5 LAT.

### 1.1 Statystyka zdarzeń stosunku do poprzednich lat.

*a/ Zestawienie ilości zdarzeń w rozbiciu na poszczególne gminy*

Rodzaj zdarzenia	Wielkość zdarzenia	Lata	Bielany	Ceranów	Jabłonna Lacka	Kosów Lacki	Repki	Sabnie	m Sokołów Podl.	Sokołów Podl.	Sterdyń	POWIAT	Wzrost / spadek ilości zdarzeń	
Pożary	małe	2003	10	8	10	54	15	18	52	12	21	200	-82%	
		<b>2004</b>	<b>6</b>	<b>1</b>	<b>9</b>	<b>28</b>	<b>7</b>	<b>3</b>	<b>35</b>	<b>16</b>	<b>5</b>	<b>110</b>		
	średnie	2003	3	1	2	6	2	3	6	3	4	30	-15%	
		<b>2004</b>	<b>1</b>	<b>1</b>	<b>3</b>	<b>9</b>	<b>4</b>	<b>0</b>	<b>5</b>	<b>3</b>	<b>0</b>	<b>26</b>		
	duże	2003	0	0	0	1	0	0	1	0	0	2	-200%	
		<b>2004</b>	<b>0</b>	<b>0</b>	<b>0</b>	<b>0</b>	<b>0</b>	<b>0</b>	<b>0</b>	<b>0</b>	<b>1</b>	<b>1</b>		
	b. duże	2003	0	0	0	0	0	0	0	0	0	0	bz	
		<b>2004</b>	<b>0</b>	<b>0</b>	<b>0</b>	<b>0</b>	<b>0</b>	<b>0</b>	<b>0</b>	<b>0</b>	<b>0</b>	<b>0</b>		
	razem	2003	13	9	12	61	17	21	59	15	25	232	-69%	
		<b>2004</b>	<b>7</b>	<b>2</b>	<b>12</b>	<b>37</b>	<b>11</b>	<b>3</b>	<b>40</b>	<b>19</b>	<b>6</b>	<b>137</b>		
	Miejscowe	małe	2003	22	9	15	34	59	26	119	37	20	341	+17%

zagrożenia		2004	33	11	18	62	43	39	121	50	32	409		
		2003	1	0	1	1	0	0	3	2	3	11		
zagrożenia	lokalne	2004	0	0	0	0	0	0	6	1	1	8	-37%	
		2003	0	0	0	0	0	0	0	0	0	0		
	średnie	2004	0	0	0	0	0	0	1	0	0	1	+100%	
		2003	0	0	0	0	0	0	0	0	0	0		
	duże	2004	0	0	0	0	0	0	0	0	0	0	bz	
		2003	0	0	0	0	0	0	0	0	0	0		
	gigantyczne	2004	0	0	0	0	0	0	0	0	0	0	bz	
		2003	0	0	0	0	0	0	0	0	0	0		
	razem	2004	33	11	18	62	43	39	128	51	33	418	+16%	
		2003	23	9	16	35	59	26	122	39	23	352		
	Falszywe alarmy	złośliwe	2004	0	0	0	0	0	1	0	0	0	1	-400%
			2003	0	0	0	1	0	1	1	1	0	4	
w dobrej wierze		2004	0	0	0	2	0	0	2	1	1	6	-250%	
		2003	2	3	0	5	0	1	4	0	0	15		
z inst. wyk.		2004	0	0	0	0	0	0	1	0	0	1	+100%	
		2003	0	0	0	0	0	0	0	0	0	0		
razem		2004	0	0	0	2	0	1	3	1	1	8	-237%	
		2003	2	3	0	6	0	2	5	1	0	19		
<b>Ogółem zdarzeń</b>		2004	40	13	30	101	54	43	171	71	40	563	-7%	
		2003	38	21	28	102	76	49	186	55	48	603		
Wzrost / spadek ilości zdarzeń			+5%	-61%	+8%	-1%	-41%	-14%	-9%	+22%	-20%	-7%		

Główne przyczyny powstających zdarzeń w powiecie.

Lp	Przyczyna	1998	1999	2000	2001r.	2002r.
1	Nieostrożność osób dorosłych przy posługiwaniu się ogniem otwartym	60	62	104	80	98
2	Wady urządzeń i instalacji elektrycznych	10	12	18	13	26
3	Wady urządzeń grzewczych na paliwo stałe	3	2	6	1	2
4	Nieprawidłowa eksploatacja urządzeń grzewczych	4	5	9	5	12
5	Wady środków transportu	1	2	4	1	2
6	Wyładowania atmosferyczne	4	3	8	4	2
7	Domniemane podpalenia	31	32	39	24	25
8	Nieustalone	2	3	6	1	3
9	Inne przyczyny	20	21	13	16	24
<b>Razem</b>		135	143	207	145	194

**Przyczyny powstawania miejscowych zagrożeń.**

Lp	Przyczyna	1998	1999	2000	2001r.	2002r.
1	Uszkodzenia sieci instalacji przesyłowych	7	9	25	8	12

2	Niezachowanie zasad bezpieczeństwa ruch środków transportu	26	38	41	59	75
3	Huragany, silne wiatry	20	39	135	49	119
4	Gwałtowne opady atmosferyczne	16	31	21	33	102
5	Nietypowe zachowanie się zwierząt, owadów	18	25	53	25	39
6	Gwałtowne przybory wód	8	15	0	2	34
7	Inne przyczyny	34	57	68	75	64
<b>Razem</b>		129	214	343	251	445

W tabeli został przedstawiony podział analityczny straży w poszczególnych gminach.

Lp.	Samorząd	OSP			Ilość OSP w KSRG	Ilość przewidywana w KSRG	Ilość OSP typu S potrzebna do zabezpieczenia gminy
		Ilość OSP	Typu „S”	Typu M			
1	Bielany	10	5	5	1	2	4
2	Ceranów	12	6	6	1	2	4
3	Jabłonna	13	6	7	2	3	5
4	Kosów	20	8	12	3	4	8
5	Repki	11	5	6	3	0	6
6	Sabnie	9	6	3	2	3	5
7	G. Sokołów	8	8	0	2	3	5
8	M. Sokołów	2	2	0	0	1	1
9	Sterdyń	11	8	3	2	3	6
	Razem powiat:	<b>96</b>	<b>54</b>	<b>42</b>	<b>16</b>	<b>21</b>	<b>44</b>

Jak wynika z powyższego zestawienia, do pełnego zabezpieczenia powiatu należy dalej rozwijać KSRG włączając do niego kolejne jednostki.

#### W zakresie wyposażenia technicznego jednostek OSP.

Lp.	Gmina	Nazwa OSP	Kategoria OSP	Czy jest włączony do KSRG	Selektywne alarmowanie	typ samochodu	Wiek samochodu	Pompa pływająca	Agregaty prądotwórcze	Aparat powietrzny	Uwagi
1.	Bielany	Bielany	S-1	tak	tak	GBM2,5/8	16				
2.		Kowiesy	S-1	nie	tak	GBA2,5/16	24				
3.		Paczowski	S-1	nie		GBAM2/8+8	30				
4.		Trebień	S-1	nie		GLM8	30				

5.		Rozbity Kamień	S-2	nie	Tak	GCBA 5/16 GLM Ułaz	15				
6.	Ceranów	Ceranów	S-1	tak	Tak	GBA2,5/16	18	1		2	
7.		Rytele Olechny	S-1	nie	Tak	GBA2,5/16	26	1			
8.		Przewóz Nurski	S-1	nie		GBM2/8	30				
9.		Długie Kamińskie	S-1	nie		GLM8	24				
10.		Grzymki	S-1	nie		GBA2,5/16	15				
11.	Jabłonna Lacka	Jabłonna Lacka	S-2	tak	Tak	GCBA6/32 GBA2,5/16	27 20	1		2	
12.		Dzierzby	S-1	tak	Tak	GBA2,5/8	15			2	
13.		Gródek	S-1	nie	Tak	GBM 2/8	15				
14.		Bujały Mikosze	S-1	nie	tak	GBA2,5/16	19				
15.		Łuzki	S-1	nie		GLM8	24				
16.		Wierzbice	S-1	nie		GLM8	19				
17.	Kosów Lacki	Kosów Lacki	S-3	tak	Tak	GBA2,5/16 SRT(G11,0/A/M) SOP	17 30 12	2	2	4	
18.		Trzciniac Mały	S-1	tak	tak	GBM2/8	22	1	1	2	
19.		Telaki	S-1	nie	tak	GBA2,5/16	24	1			
20.		Wólka Okraglik	S-1	nie		GBAM2/8+8	30				
21.		Chruszczewka	S-1	tak	tak	GBA2,5/16	20	1	1	2	
22.		Trzciniac Duży	S-1	nie		GLM8	24				
23.		Rytele Święckie	S-1	nie		GLM8	18	1			
24.		Łomna	S-1	nie		GLM8	15				
25.	Sabnie	Sabnie	S-2	tak	tak	GBA2,5/16 GCBA10/48	15 19	2	2	4	
26.		Nieciecz	S-1	tak	tak	GCBA5/16	16	1	1	2	
27.		Hołowienki	S-1	nie	Tak	GBA2/16	23				
28.		Grodzisk	S-1	nie	Tak	GBA2,5/16	18				
29.		Tchórznica	S-2	nie		GBM2,5/8 GLM8	34 21				
30.		Suchodół	S-1	nie		GLM	15				
31.	Sterdy	Sterdyń	S-1	tak	Tak	GBA2,6/16	14	1	1	2	
32.		Dzięcioły Dalsze	S-1	nie	Tak	GBM2,5/8	23				

33		Dzięcioły Bliższe	S-1	nie		GBM2,5/8	16				
34		Mursy	S-1	tak	tak	GBA2,5/16	16	1	1	2	
35		Ratyniec Stary	S-1	nie		GBM2,5/8	20				
36		Seroczyn	S-1	nie		GBM2/8	41				
37		Paderewek	S-1	nie	Tak	GBM2/8	18				
38		Białobrzegi	S-1	nie		GLM8	32				
39	Sokołów Podlaski	Nowa Wieś Grochowska	S-2	tak	Tak	GCBA6/32	12			2	
						GLM8	21				
40		Justynów	S-1	tak	Tak	GBA2,5/16	14	1	1	2	
41		Przywózki	S-1	nie	Tak	GCBA13/48	30				
42		Grochów	S-1	nie		GLM	28				
43		Skibniew	S-1	nie		GBA25/16	23				
44		Kostki	S-1	nie		GLM8	18				
45		Pogorzel	S-1	nie		GLM8	19				
46	Wólka Miedzyńska	S-1	nie		GBM2/8	32					
47	M. Sokołów P.	Cukrownia	S-1	nie		GBA2,5/16	32				
48		Sokołów	S-1	nie		SOP	18				
49	Repki	Repki	S-2	tak	Tak	GBA2,5/27	2	2	2	4	
						GBA2,5/16	28				
50		Skrzeszew	S-1	tak	Tak	GBA2,5/16	18	1	1	2	
51		Szkopy	S-1	nie	Tak	GLM	4	1			
52	Wyrozęby	S-2	tak	Tak	GCBA6/32	17	1	1	2		
					GLM8	18					

W tabeli zostało przedstawione podstawowe wyposażenie jednostek OSP typu „S” z terenu powiatu. Jak wynika z zestawienia znaczna ilość samochodów w jednostkach OSP jest w zawansowanym wieku i w najbliższych latach należy myśleć o ich wymianie. Również wiele jednostek OSP potrzebuje doposażenia w sprzęt specjalistyczny jak również w sprzęt i wyposażenie osobiste.

Sporządził: Wydział Integracji Europejskiej, Rozwoju i Promocji Powiatu  
Za Wydział:

# 4. Część programująco - strategiczna

## STRATEGIA WŁAŚCIWA

### 4.1. Założenia programowe i metodyczne

Przedmiotem niniejszej strategii jest powiat sokołowski traktowany jako region administracyjny.

Podstawowym założeniem „Strategii Rozwoju Powiatu Sokołowskiego” jest **dążenie do uzyskania poprawy jakości życia mieszkańców ziemi sokołowskiej**, rozumianej jako zaspokojenie podstawowych potrzeb materialnych i bezpieczeństwo socjalne. Należy dążyć do sytuacji, w której poprawa jakości życia będzie udziałem możliwie jak największej części mieszkańców Powiatu, a pozbawienie szans godziwego poziomu życia i bezpieczeństwa dla pewnych grup społecznych czy obszarów będzie zminimalizowane.

„Strategia” zakłada, że warunkiem osiągnięcia zadowalającej jakości życia jest rozwój społeczno-gospodarczy Powiatu, który z kolei jest trudny do osiągnięcia bez uzyskania odpowiedniego poziomu konkurencyjności gospodarki regionu. Jednak sam rozwój gospodarczy i poprawa konkurencyjności gospodarki nie gwarantują, że z ich wyników będą korzystać wszystkie grupy społeczne i cały obszar Powiatu. Dlatego też obowiązkiem władz samorządowych jest działanie na rzecz pobudzania rozwoju i poprawy konkurencyjności tam, gdzie nie docierają impulsy rozwojowe wynikające z działania samoczynnego mechanizmu rynkowego, jak też pomaganie ludności regionu w uzyskaniu zdolności do uczestnictwa w procesie jego rozwoju gospodarczego.

**Głównym atutem Powiatu Sokołowskiego jest jego położenie geograficzne i idące za nim walory krajoznawczo-przyrodnicze.** Świadome korzystanie z naturalnych czynników, które stać się powinny stymulatorami rozwoju może zdecydować o rozwoju gospodarczym Powiatu Sokołowskiego i jego konkurencyjności na arenie krajowej i międzynarodowej.

Ważnym faktem dla rozwoju powiatu jest **Warszawa i jej najbliższe otoczenie** (obszar metropolitalny Warszawy - OMW), o wzmacnianie dyfuzji (przenikania) impulsów rozwojowych z OMW do pozostałej części regionu, a więc bliskość geograficzna i wynikająca stąd dostępność Warszawy dla reszty regionu.

Punktem wyjścia opracowanej „Strategii” była analiza istniejących i przewidywanych uwarunkowań rzutujących na możliwości rozwoju Powiatu Sokołowskiego w perspektywie okresu objętego „Strategią”, czyli 10-11 lat. W analizie tej, wykorzystującej metodę SWOT, akcent kładzie się na identyfikację silnych i słabych stron oraz szans i zagrożeń rozwoju.

Metoda ta prowadzi do sformułowania możliwych scenariuszy rozwoju sytuacji społeczno-gospodarczej w Powiecie Sokołowskim. W „Strategii” zaprezentowano kierunki rozwoju ziemi sokołowskiej, określone w wizji rozwoju Powiatu, zaś realizacji tej wizji służą: cele długookresowe, średniookresowe i operacyjne, gdzie cele bardziej szczegółowe (i o krótszym horyzoncie) są sposobami realizacji celów ogólniejszych (i o dłuższym horyzoncie). Naczelne miejsce zajmują następujące cele:

- **Rozwój infrastruktury technicznej szansą na wzrost przedsiębiorczości i zwiększenie liczby nowych miejsc pracy oraz poprawę atrakcyjności turystycznej i inwestycyjnej Powiatu Sokołowskiego,**



- **Rozwój i promocja potencjału turystycznego Powiatu Sokolowskiego jako miejsca wypoczynku i miejsca przyjaznego inwestorom,**
- **Podniesienie bezpieczeństwa i poziomu życia mieszkańców Powiatu Sokolowskiego,**
- **Poprawa współpracy i jakości działań z sąsiednimi samorządami .**

Cele przedstawiają przedmiotową stronę strategii (co ma być zrobione). **Cele te adresowane są do Powiatu jako całości**, a nie tylko do poszczególnych instytucji. „Strategia” jest więc **strategią dla regionu**, a nie wyłącznie dla władz samorządowych.

Dokument zamykają sugestie dotyczące uwarunkowań realizacyjnych strategii, sposobów monitorowania i oceny realizacji oraz określenia warunków uzasadniających rozpoczęcie procedury jej uaktualnienia. „Strategia” jest dokumentem, którego **rozwinięciem będą: „Program Rozwoju Lokalnego” i „Wieloletni Plan Inwestycyjny”**, wyznaczające konkretne zadania inwestycyjne, określające środki, terminy i podmioty odpowiedzialne za ich realizację.

## **4.2. Prognozy i wizja rozwoju Powiatu**

Istniejący potencjał rozwojowy Powiatu Sokolowskiego oraz przemiany, które zachodzą w jego otoczeniu pozwalają na sformułowanie tezy, że przyszłe oblicze Powiatu kształtowane będzie w oparciu o zasady rozwoju zrównoważonego. Rozwój gospodarczy połączony z likwidacją zapóźnień infrastrukturalnych odbywać się będzie z uwzględnieniem norm i standardów rozwiniętego społeczeństwa europejskiego w obszarze społecznym i gospodarczym.

Wizja rozwoju Powiatu zakłada przede wszystkim szereg działań inwestycyjnych w zakresie rozwoju infrastruktury technicznej Powiatu. Konieczna jest ciągła modernizacja i budowa nowych dróg i ciągów komunikacyjnych, wodociągów, oczyszczalni ścieków.

Ponadto ważnym obszarem aktywności będzie rozwój turystyki i rekreacji wymagający większych nakładów i intensywnych działań w zakresie infrastruktury oraz dbałości o stan środowiska przyrodniczego. Zakłada się, że zmniejszy się liczba gospodarstw rolnych i pozostaną nieliczne wysoko towarowe i wielkoobszarowe gospodarstwa nastawione na produkcję specjalistyczną . W pozostałych gospodarstwach rozwijać się będzie agroturystyka i rolnictwo przyzagrodowe , ekologiczne, dla którego rynkiem zbytu będą okoliczne miasta: Sokołów, Siedlce, Warszawa.

W powiecie zwiększy się liczba dobrze wyposażonych szkół ponadgimnazjalnych i pojawią się oferty w zakresie szkolnictwa wyższego.

Sokołów Podlaski pełnić będzie funkcje centrum kulturalnego i sportowego Powiatu z ogólnodostępną infrastrukturą sportową.

Sytuacja społeczno-gospodarcza mieszkańców powiatu sokołowskiego w szczególności bezrobocie, nieopłacalność produkcji rolnej, pozwala przypuszczać, że w okresie najbliższych lat przestępczość przeciwko mieniu utrzymywać się będzie na tym samym poziomie. W tej kategorii dominować będą kradzieże, włamania, kradzieże samochodów i rozboje.

Nie zmniejszy się również liczba przestępstw gospodarczych. Wśród przestępstw w tej kategorii dominować będą oszustwa, wyłudzenia towaru, fałszerstwa, a także wprowadzanie

do obrotu „pirackich” kaset, płyt, programów komputerowych, alkoholu i papierosów bez akcyzy jak i odzieży z podrobionymi znakami towarowymi.

W skali kraju, a w tym także na terenie powiatu sokołowskiego rozwijać się będzie przestępczość narkotykowa. Z uwagi, na znaczne dochody z produkcji i handlu narkotykami grupy przestępcze będą poszukiwać nowych rynków zbytu, docierając przede wszystkim do młodzieży. Zauważalna jest również zmiana orientacji wśród młodzieży, która coraz częściej zamiast alkoholu sięga po narkotyki.

Prognozując przyszłe zagrożenia pamiętać należy również o bezpieczeństwie w ruchu drogowym. Wzrost liczby pojazdów, spowoduje na drogach wzmożony ruch, a to prowadzi do wzrostu wypadków i kolizji drogowych.

W celu zapewnienia bezpieczeństwa i porządku publicznego na terenie powiatu sokołowskiego działania Komendy Powiatowej Policji w Sokołowie Podlaskim w przyszłości sprowadzać się będą do:

- obniżenia dynamiki przestępczości;
- wzrostu poczucia bezpieczeństwa obywateli;
- podniesienia poziomu wykrywalności sprawców przestępstw kryminalnych;
- utrzymania właściwego poziomu ładu i porządku publicznego;
- poprawienie stanu bezpieczeństwa w ruchu drogowym na głównych ulicach miasta i trasach komunikacyjnych;
- zapewnienie ładu i porządku publicznego w sytuacjach kryzysowych oraz w trakcie trwania imprez i uroczystości masowych.

W zakresie poziomu bezrobocia w powiecie sokołowskim w najbliższym czasie nie przewiduje się istotnych zmian. Wynika to z faktu iż od 5 lat liczba utrzymuje się na zbliżonym do siebie poziomie. Stopa bezrobocia w okresie ostatnich lat także była porównywalna w granicach 10,8% - 12,3%. Zaznaczyć należy, że jesteśmy powiatem który mieści się w pierwszej dziesiątce w skali województwa pod względem najniższej stopy bezrobocia. Wynika to stąd, że powiat sokołowski ma typowo rolniczy charakter, a definicja bezrobotnego pozwala na rejestrację tych rolników, których powierzchnia gospodarstwa nie przekracza 2 ha przeliczeniowych, bez względu na to czy dana osoba pracuje w gospodarstwie czy też nie.

Istotne zmiany w poziomie bezrobocia mogą wystąpić z chwilą wprowadzenia nowych przepisów o ubezpieczeniu społecznym rolników. Gdyby zróżnicowano wysokość składki KRUS w zależności od wielkości gospodarstwa, oraz podwyższono granicę powierzchni gospodarstwa zwolnią z ubezpieczenia, wówczas część rolników mogłaby trafić do rejestru bezrobotnych. Obecnie grupa ta jest traktowana jako „ukryte” bezrobocie w rolnictwie.

Powiatowy Urząd Pracy skoncentruje swoje działania na realizacji programów aktywizujących i aktywnym pośrednictwie pracy zgodnie z wymogami Unii Europejskiej.

Prognozy w zakresie działań aktywizujących bezrobotnych uzależnione są od wielkości środków Funduszu Pracy jakie będzie otrzymywał Starosta Sokołowski na realizację przyjętych programów.

Lata 2002-2004 skłaniają do prognoz optymistycznych. Przyznany w kwietniu limit br. był dwukrotnie zwiększany i na 31.08.2003r stanowi kwotę 2.231,7 tys. zł. Łącznie (w tym na przygotowanie zawodowe młodocianych pracowników 654,9 tys. zł).

Doświadczenia wielu lat pozwalają na stwierdzenie, że tylko rozwój ekonomiczny regionu może mieć pozytywny wpływ na poziom i strukturę bezrobocia.

W zakresie pomocy społecznej konieczne wydaje się zorganizowanie specjalistycznego poradnictwa rodzinnego poszerzonego o poradnictwo w kierunku uzależnień. Potrzeba ta wykazywana była w latach ubiegłych, jednak ze względu na brak środków finansowych nie było to możliwe do zrealizowania. Potrzeba wygospodarowania pomieszczenia i zatrudnienia psychologa, prawnika, specjalisty do spraw uzależnień.

Ponadto należałoby uruchomić telefon zaufania (czynny całą dobę) dla ofiar przemocy, uzależnień, osób potrzebujących natychmiastowej pomocy i wsparcia, włączając do tego wszystkie jednostki i organizacje pozarządowe działające na terenie Powiatu i Miasta.

Ważnym aspektem przyszłości Powiatu jest pomoc osobom niepełnosprawnym w integracji ze środowiskiem lokalnym poprzez organizowanie imprez integracyjnych.

Zlokalizowana na terenie Powiatu służba zdrowia oferować będzie szybki dostęp do lekarzy specjalistów w oparciu o nowoczesny szpital w Sokołowie Podlaskim.

Zgodnie z opracowanym audytem energetycznym zachodzi konieczność ocieplenia stropów budynków oraz ocieplenie ścian zewnętrznych wraz z wykonaniem nowej elewacji. Realizacja tego projektu spowoduje zmniejszenie strat ciepła, a tym samym obniżenie kosztów ogrzewania.

Dotychczas w sieci komputerowej szpitala funkcjonują dwa moduły programu komputerowego tj. ruch chorych i apteka. Do pełnej komputeryzacji brakuje bardzo ważnego modułu laboratorium oraz modułów -zlecenia diagnostyczne i przychodnia. Wdrożenie tych programów pozwoli nam w pełni kontrolować koszty zleconych badań laboratoryjnych oraz innych badania diagnostycznych. Możliwe będzie lepsze monitorowanie zasadności i celowości badań zleconych przez lekarzy. Wpłynie to zapewne na obniżenie kosztów ponoszonych na ten cel.

Planowana jest modernizacja Izby Przyjęć. Dotychczasowa Izba Przyjęć jest niefunkcjonalna, pomieszczenia są źle wykorzystane ze względu na ich powierzchnię czy też niewłaściwe usytuowanie. Ten stan rzeczy powoduje duże utrudnienia w pracy personelu oraz brak właściwych warunków obsługi przyjmowanych pacjentów. Planuje się utworzenie Szpitalnego Oddziału Ratunkowego, który będzie spełniał wszystkie warunki nowoczesnej Izby Przyjęć. Ponieważ inwestycja ta będzie bardzo kosztowana należy proces ten rozłożyć na kilka lat.

W zakresie infrastruktury technicznej w kolejnych latach przewiduje się, w miarę posiadanych środków finansowych, zakładanie ewidencji budynków i lokali dla całego obszaru powiatu. Realizowane będą również zadania z zakresu komunalizacji nieruchomości na rzecz Powiatu oraz prace związane z założeniem geodezyjnej ewidencji sieci uzbrojenia terenu.

Kierunki dalszego rozwoju Powiatu to: wzrost inwestycji na terenie Powiatu, rozwój turystyki i rekreacji oraz sektora małych i średnich przedsiębiorstw w oparciu o społeczeństwo obywatelskie współpracujące z władzą samorządową.

### **4.3 Analiza SWOT**

#### **WEWNĘTRZNE UWARUNKOWANIA ROZWOJU POWIATU ATUTY POWIATU**

1. Korzystne położenie geograficzne powiatu – na terenie Zielonych Płuc Polski i Nadbużańskiego Parku Krajobrazowego, potencjał wynikający z bliskości stolicy.

2. Bliskie położenie Ośrodka Akademickiego – Siedlce – warunki rozwoju oświaty – szanse edukacyjne
3. Mało skażone środowisko naturalne, wysokie walory krajobrazowo – przyrodnicze i ekologiczne, dobrze utrzymane duże kompleksy leśne, czysta woda i powietrze
4. Dobre warunki do rozwoju turystyki i agroturystyki
5. Istnienie wolnych terenów pod inwestycje, budownictwo mieszkaniowe, osadnictwo, bazę turystyczną
6. Dobrze rozwinięta infrastruktura społeczna (oświata, opieka zdrowotna, opieka społeczna, sport)
7. Lokalne rezerwy przyrody
8. Bezpieczeństwo ludzi i ich mienia
9. Rozwinięta produkcja rolna
10. Zasoby wód głębinowych
11. Wolne moce oczyszczalni ścieków
12. Mauzoleum Walki i Męczeństwa w Treblince oraz inne cenne zabytki (architektura świecka i sakralna)

### **SŁABOŚCI POWIATU**

1. Zła infrastruktura dróg na terenie Powiatu
2. Brak przygotowanych terenów pod inwestycje
3. Brak dużych zakładów przemysłowych, małe nasycenie MSP na terenie powiatu, niewielka ilość zakładów przetwórstwa rolno - spożywczego
4. Brak miejscowych planów zagospodarowania przestrzennego
5. Słaba infrastruktura techniczna w zakresie kanalizacji, utylizacji odpadów, gazyfikacji, telekomunikacji
6. Bezrobocie, brak nowych miejsc pracy
7. Brak współpracy pomiędzy gminami, Powiatem i sektorem małych i średnich przedsiębiorstw
8. Słaba jakość gleb na terenie powiatu

### **ZEWNĘTRZNE UWARUNKOWANIA ROZWOJU POWIATU SZANSE ROZWOJU POWIATU**

1. Atrakcyjność turystyczna Powiatu
2. Wzrost koniunktury gospodarczej
3. Dobre walory przyrodniczo – krajobrazowe
4. Niewielka odległość do rozwijającej się Aglomeracji Warszawskiej
5. Bogata sieć szkolnictwa średniego o wysokim stopniu organizacyjnym oraz możliwość studiowania w regionie (Siedlce, Warszawa, Lublin, Białystok)
6. Poprawa dbałości o środowisko naturalne (gospodarowanie odpadami)
7. Zwiększenie stopnia wykorzystywania środków zewnętrznych
8. Rozwój kultury w regionie, duża ilość wydarzeń kulturalnych i imprez masowych
9. Zasoby wód głębinowych
10. Wolne moce przerobowe oczyszczalni ścieków

## ZAGROŻENIA ROZWOJU POWIATU

1. Niedostateczny stan techniczny dróg do i na terenie Powiatu
2. Zła koniunktura gospodarcza w regionie
3. Niedostatek inwestorów na terenie Powiatu
4. Wzrost zagrożenia bezpieczeństwa ludzi i mienia wynikający z wzmożonego rozwoju Powiatu (napływu ludzi z zewnątrz)
5. Niekorzystne procesy demograficzne w regionie
6. Zagrożenia ekologiczne
7. Dzikie wysypiska śmieci
8. Brak promocji Powiatu

### 4.4 Misja rozwoju Powiatu

Misja rozwoju powiatu i każdej innej jednostki samorządu terytorialnego to wskazanie, co unikalnego dany samorząd terytorialny ma do zaoferowania swoim mieszkańcom i światu zewnętrznemu, na czym polega jego główna przewaga konkurencyjna, jego specyfika.

### **Stąd wynika sformułowana misja rozwoju Powiatu Sokołowskiego:**

**Powiat Sokołowski terenem szczególnie przyjaznym  
dla inwestorów i odwiedzających – otwartym na Unię  
Europejską.**

### 4.5. Cele strategiczne i programy operacyjne

Cele i zadania strategiczne rozwoju Powiatu Sokołowskiego do roku 2015 sformułowano na podstawie analizy SWOT. Są one zgodne z zapisami celów długookresowych i średniookresowych „Strategii Rozwoju Województwa Mazowieckiego” oraz priorytetami „Kontraktu Wojewódzkiego”.

W oparciu o cele można sformułować obecne i przyszłościowe uwarunkowania rozwoju Powiatu, które wymagają koncentracji działań rozwojowych w następujących obszarach:

1. **Infrastruktura techniczna**  
Komunikacja  
Transport
2. **Rolnictwo produkcyjne**
3. **Ochrona Przyrody**

#### 4. Infrastruktura społeczna

Oświata

Zdrowie

Bezpieczeństwo Publiczne

#### 5. Turystyka i wypoczynek

W ramach w/w obszarów określono następujące cele strategiczne, a w ich ramach cele szczegółowe do osiągnięcia w perspektywie 2015 r.:

**Cel strategiczny: Rozwój infrastruktury szansą na wzrost przedsiębiorczości i zwiększenie liczby nowych miejsc pracy oraz poprawę atrakcyjności turystycznej i inwestycyjnej Powiatu Sokółowskiego.**

Lp.	Program operacyjny	Termin	Wykonawcy	Źródło finansowania
1	2	3	4	5
1.1	Budowa i modernizacja dróg i ulic na terenie powiatu wg kategorii	2005-2015	Powiat Gminy	Powiat Gminy środki zewnętrzne
1.2	Budowa i modernizacja chodników dla pieszych i ich oświetlenia, mostów, placów oraz organizacja ruchu drogowego na terenie powiatu wg kategorii	2005-2015	Powiat Gminy	Powiat Gminy środki zewnętrzne
1.3	Wytyczenie korytarza przebiegu i budowa obwodnicy miasta Sokółowa Podlaskiego	2005-2015	Powiat Gminy	Powiat Gminy środki zewnętrzne
1.4	Budowa sieci wodociągów i kanalizacji na terenie powiatu – uporządkowanie gospodarki wodno - ściekowej	2005-2015	Gminy	Gminy środki zewnętrzne
1.5	Budowa i utrzymanie infrastruktury służącej usuwaniu i oczyszczaniu odpadów i ścieków komunalnych	2005-2015	Gminy	Gminy środki zewnętrzne
1.6	Regulacja stosunków wodnych dla potrzeb rolnictwa	2005-2015	Powiat Gminy	Powiat Gminy środki zewnętrzne
1.7	Rozwój i promocja gospodarstw rodzinnych oraz spółdzielczości na terenie Powiatu Sokółowskiego	2005-2015	Powiat Gminy	Powiat Gminy środki zewnętrzne

1.8	Rozwój i wspieranie przetwórstwa rolno - spożywczego	2005-2015	Powiat Gminy	Powiat Gminy środki zewnętrzne
1.9	Wdrożenie programu ochrony środowiska	2005-2015	Powiat	Powiat, środki zewnętrzne
1.10	Inwestycje w infrastrukturę edukacyjną, sportową i ochrony zdrowia	2005-2015	Powiat Gminy	Powiat Gminy środki zewnętrzne
1.11	Utworzenie Banku Terenów Inwestycyjnych	2005-2006	Powiat	Powiat
1.12	Wyznaczenie i promocja na bazie Banku Terenów Inwestycyjnych terenów pod inwestycje	2005-2015	Gminy Powiat	Gminy Powiat środki zewnętrzne
1.13	Budowa i modernizacja sieci zaopatrzenia w energię ciepłą oraz gaz ziemny	2005-2015	Gminy Powiat	Gminy Powiat środki zewnętrzne
1.14	Budowa i utrzymanie zbiorników retencyjnych	2005-2015	Gminy	Gminy środki zewnętrzne
1.15	Konserwacja i renowacja koryt rzecznych i urządzeń melioracyjnych	2005-2015	Powiat Gminy	Powiat Gminy środki zewnętrzne
1.16	Wspieranie wykorzystania odnawialnych źródeł energii – preferencje dla producentów oraz użytkowników biomasy	2005 - 2015	Powiat Gminy	Powiat Gminy środki zewnętrzne
1.17	Budowa infrastruktury społeczeństwa informacyjnego poprzez wykorzystanie nowych technologii informacyjnych i komunikacyjnych, rozwój e-usług publicznych	2005-2015	Powiat Gminy	Powiat Gminy środki zewnętrzne
1.18	Rozwój dostępu do infrastruktury komunikacji elektronicznej, w tym Gminnych i Lokalnych Centrów Informacji	2005-2015	Powiat Gminy	Powiat Gminy środki zewnętrzne
1.19	Promowanie przedsiębiorczości wśród młodzieży, w szczególności wśród młodych ludzi przebywających poza systemem edukacji oraz	2005-2015	Powiat Gminy	Powiat Gminy środki zewnętrzne

	przebywających na długim bezrobociu.			
1.20	Budowa i oznakowanie ścieżek rowerowych, pieszych, dydaktycznych na terenie powiatu.	2005-2015	Powiat Gminy	Powiat Gminy środki zewnętrzne
1.21	Opracowanie i wdrożenie planów zagospodarowania przestrzennego	2005-2007	Gminy	Gminy
1.22	Wdrożenie programu zagospodarowania terenów zieleni oraz centrów miejscowości – Programy Odnowy Wsi	2005 - 2015	Gminy	Gminy
1.23	Opracowywanie wieloletnich planów inwestycyjnych	2005-2015	Powiat Gminy	Powiat Gminy

**Cel strategiczny: Wzmocnienie rozwoju zasobów ludzkich oraz podniesienie bezpieczeństwa i poziomu życia mieszkańców Powiatu Sokolowskiego.**

Lp.	Program operacyjny	Termin	Wykonawcy	Źródło finansowania
1	2	3	4	5
2.1	Rozwój umiejętności powiązanych z potrzebami regionalnego rynku pracy i możliwości kształcenia ustawicznego w powiecie	2005-2015	Powiat PUP	Powiat PUP środki zewnętrzne
2.2	Ograniczanie i przeciwdziałanie skutkom bezrobocia oraz dostosowywanie kwalifikacji do potrzeb lokalnego rynku pracy	2005-2015	Powiat PUP	Powiat PUP środki zewnętrzne
2.3	Reorientacja zawodowa osób odchodzących z rolnictwa lub zagrożonych procesami restrukturyzacyjnymi	2005-2015	Powiat PUP Gminy	Powiat PUP Gminy środki zewnętrzne
2.4	Opracowanie i wdrożenie wspólnie z ARiMR systemu działań szkoleniowych i pomocowych dla rolników i przedsiębiorców sektora rolno-spożywczego	2005-2015	Powiat ARiMR Gminy	Powiat ARiMR Gminy środki zewnętrzne
2.5	Opracowanie i wdrożenie programu Partnerstwa Lokalnego	2005-2006	Powiat PUP Gminy	Powiat PUP Gminy środki zewnętrzne



2.6	<b>Modernizacja bazy szkolnej – budynki szkolne, boiska, sale sportowe, internet w każdej szkole</b>	2005-2015	Powiat Gminy	Powiat Gminy środki zewnętrzne
2.7	<b>Głęboka restrukturyzacja służby zdrowia w Powiecie Sokołowskim</b>	2005-2007	Powiat	Powiat środki zewnętrzne
2.8	<b>Doskonalenie funkcjonowania policji i straży pożarnej</b>	2005-2015	Powiat Gminy	Powiat Gminy środki zewnętrzne
2.9	<b>Inwestycje w placówkach ochrony zdrowia w celu poprawy jakości i dostępności do świadczeń medycznych</b>	2005-2015	Powiat Gminy	Powiat Gminy środki zewnętrzne
2.10	<b>Realizacja przedsięwzięć w zakresie pomocy społecznej resocjalizacji osób niedostosowanych społecznie</b>	2005-2015	Powiat Gminy	Powiat Gminy środki zewnętrzne
2.11	<b>Programy pomocy i aktywizacji społecznej osób niepełnosprawnych i zagrożonych wykluczeniem</b>	2005-2015	Powiat Gminy	Powiat Gminy środki zewnętrzne
2.12	<b>Wyrównywanie szans edukacyjnych poprzez programy stypendialne</b>	2005-2015	Powiat Gminy	Powiat Gminy środki zewnętrzne
2.13	<b>Program Wspierania uczestnictwa młodzieży w życiu publicznym i społecznym Powiatu Sokołowskiego</b>	2005-2015	Powiat PUP	Powiat PUP środki zewnętrzne
2.14	<b>Wdrożenie systemu informowania mieszkańców o sprawach dotyczących społeczności lokalnej i możliwości współdecydowania o rozwoju powiatu</b>	2005-2015	Powiat Gminy	Powiat Gminy środki zewnętrzne

Cel strategiczny: **Rozwój i promocja potencjału turystycznego Powiatu Sokołowskiego jako miejsca wypoczynku i miejsca przyjaznego inwestorom.**

<b>Lp.</b>	<b>Program operacyjny</b>	<b>Termin</b>	<b>Wykonawcy</b>	<b>Źródło finansowania</b>
<b>1</b>	<b>3</b>	<b>4</b>	<b>5</b>	<b>7</b>
3.1	Aktywna promocja służąca wykorzystaniu istniejącej na terenie powiatu bazy turystycznej.	2005-2015	Powiat Gminy	Powiat Gminy środki zewnętrzne
3.2	Promocja gospodarstw specjalistycznych i agroturystycznych	2005-2015	Powiat Gminy	Powiat Gminy środki zewnętrzne
3.3	Oznakowanie i promocja ścieżek rowerowych, pieszych, dydaktycznych, spacerowych znajdujących się na terenie powiatu	2005-2015	Powiat Gminy	Powiat Gminy środki zewnętrzne
3.4	Oznakowanie i promocja ścieżek ekologicznych w rezerwach na terenie powiatu.	2005-2015	Powiat Gminy	Powiat Gminy środki zewnętrzne
3.5	Promocja Powiatu Sokołowskiego poprzez foldery, publikacje, wydawnictwa multimedialne, filmy i mapy, utrzymanie domen.	2005-2015	Powiat Gminy	Powiat Gminy środki zewnętrzne
3.6	Współpraca z gminami w zakresie rozwijania oferty turystycznej - opracowanie „Strategii promocji i rozwoju turystyki w Powiecie Sokołowskim do roku 2015”	2005 - 2015	Powiat Gminy	Powiat Gminy środki zewnętrzne
3.7	Wykorzystanie cennych zabytków i osobliwości przyrody w promocji Powiatu Sokołowskiego	2005 - 2015	Powiat Gminy	Powiat Gminy środki zewnętrzne
3.8	Udział w dużych imprezach masowych, targach, programach edukacyjnych, telewizyjnych i informacyjnych.	2005-2015	Powiat Gminy	Powiat Gminy środki zewnętrzne
3.9	Opracowanie i upowszechnienie planu cyklicznych imprez kulturalnych i sportowych.	2005-2015	Powiat Gminy	Powiat Gminy środki zewnętrzne

3.10	Wydawanie biuletynów informacyjnych.	2005-2015	Powiat Gminy	Powiat Gminy środki zewnętrzne
3.11	Pozyskanie sponsorów do promocji Powiatu.	2005-2015	Powiat	Powiat

Cel strategiczny: Poprawa współpracy i jakości działań z sąsiednimi samorządami szansą rozwoju lokalnego

Lp.	Program operacyjny	Termin	Wykonawcy	Źródło finansowania
1	2	3	4	5
4.1	Opracowanie i wdrożenie zintegrowanego systemu informacyjnego wiążącego gminy i powiat.	2005-2015	Powiat Gminy	Powiat Gminy środki zewnętrzne
4.2	Opracowanie programu pozyskiwania środków pomocowych	2005-2006	Powiat	Powiat
4.3	Zaprojektowanie systemu badań potrzeb lokalnej społeczności	2005-2006	Powiat Gminy	Powiat Gminy środki zewnętrzne
4.4	Budowa organizacji ponadlokalnych z innymi jednostkami samorządu lokalnego.	2005-2015	Powiat Gminy	Powiat Gminy środki zewnętrzne
4.5	Kontakty z samorządami poprzez konwenty starostów, burmistrzów i wójtów	2005-2015	Powiat Gminy	Powiat Gminy środki zewnętrzne
4.6	Rozwinięcie współpracy z innymi regionami w kraju i za granicą, w tym opracowanie katalogu rozwiązań stosowanych w regionach partnerskich z oceną możliwości ich zastosowania w Powiecie Sokołowskim.	2005-2015	Powiat Gminy	Powiat Gminy środki zewnętrzne

## 4.6 Zarządzanie i monitoring strategii

Przedstawiona wersja „Strategii Rozwoju Powiatu Sokołowskiego” nie jest dokumentem zamkniętym. W zależności od warunków zewnętrznych oraz priorytetów rozwojowych powiatu wymagać będzie ciągłych zmian i udoskonaleń.

W celu zachowania kontroli wdrażania „Strategii...” i jej modyfikacji powołany przez Starostę zespół monitorującego złożonego z:

- przedstawicieli Rady Powiatu Sokołowskiego
- pracowników Starostwa

poza bieżącą oceną realizacji „Strategii...”, będzie zajmował się zbieraniem informacji o kosztach realizacji projektów i programów ze wskazaniem na źródła finansowania. Ponadto co 6 miesięcy będzie przedstawiał Zarządowi i Radzie Powiatu sprawozdanie z realizacji zadań z podaniem ewentualnych, koniecznych do wprowadzenia zmian.

## 4.7 Mierniki i wskaźniki monitoringu strategii

Dla wymienionych powyżej celów strategicznych proponuje się następujące wskaźniki monitoringu:

- Długość dróg nowowybudowanych,
- Długość dróg zmodernizowanych,
- Liczba wybudowanych skrzyżowań,
- Liczba zmodernizowanych skrzyżowań,
- Długość wybudowanych utwardzonych poboczy,
- Długość zmodernizowanych utwardzonych poboczy,
- Liczba wybudowanych zatok autobusowych,
- Liczba zmodernizowanych zatok autobusowych,
- Długość wybudowanych chodników,
- Długość zmodernizowanych chodników,
- Długość wybudowanych i oznakowanych ścieżek rowerowych,
- Powierzchnia terenów inwestycyjnych, które stały się dostępne w wyniku realizacji projektów,
- Ilość wypadków na drogach powiatowych ( w okresie 1 roku),
- Ilość połączeń autobusowych miejscowości powiatu z Sokołowem,
- Liczba gospodarstw agroturystycznych,
- Ilość turystów odwiedzających gospodarstwa agroturystyczne ( po roku),
- Wskaźniki czystości wód, gleby, powietrza,
- Parametry wody pitnej,
- Liczba zmodernizowanych obiektów dydaktycznych,
- Powierzchnia zmodernizowanych obiektów dydaktycznych,
- Liczba młodzieży uczęszczająca do szkół ponadgimnazjalnych na terenie Powiatu,
- Liczba zmodernizowanych innych obiektów infrastruktury społeczno – edukacyjnej,
- Powierzchnia zmodernizowanych innych obiektów infrastruktury społeczno – edukacyjnej,
- Powierzchnia obiektów administracyjnych,
- Liczba stanowisk komputerowych,

- Liczba jednostek podłączonych do bezpiecznego dostępu szerokopasmowego do Internetu,
- Liczba portali o funkcjonalności umożliwiającej kontakt on-line obywatela z urzędem,
- Liczba wdrożonych systemów informatycznych,
- Liczba osób odwiedzających strony www Powiatu,
- Liczba obiektów przystosowanych dla osób niepełnosprawnych,
- Liczba zmodernizowanych budynków i obiektów ochrony zdrowia,
- Powierzchnia zmodernizowanych budynków i obiektów ochrony zdrowia,
- Liczba zakupionego sprzętu aparatury medycznej,
- Liczba ośrodków wyposażonych w sprzęt specjalistyczny,
- Liczba skarg na służbę zdrowia,
- Roczna liczba przestępstw przeciwko mieniu na terenie Powiatu i stopień wykrywalności przestępstw,
- Ilość organizacji pozarządowych na terenie powiatu,
- Procentowy wskaźnik mieszkańców utożsamiający się z powiatem,
- Nakłady wydawnictw promocyjnych Powiatu,
- Liczba imprez i wydarzeń kulturalnych i promocyjnych,
- Liczba edycji kursów szkoleniowych,
- Liczba godzin szkoleniowych,
- Liczba osób korzystających ze szkoleń,
- Liczba rolników i domowników deklarujących podjęcie dodatkowej działalności zbliżonej do rolnictwa,
- Liczba osób deklarujących zmianę zatrudnienia,
- Liczba uczniów szkół ponadgimnazjalnych i studentów, którzy otrzymali stypendia,
- Liczba podjętych i zrealizowanych projektów.

#### **4.8 Źródła finansowania strategii**

Źródłami finansowania strategii, jej projektów i programów operacyjnych będą:

- Budżet powiatu
- Budżety gminne
- Fundusze instytucji współpracujących ze Starostwem Powiatowym
- Budżet województwa mazowieckiego
- Fundusze Unii Europejskiej
- Fundusze inwestorów
- Fundusze na rzecz organizacji pozarządowych

### **5. Podsumowanie**

Niniejsza „Strategia rozwoju powiatu sokołowskiego” — zgodnie z przyjętym założeniem — zawiera program działań, w dużej części oparty o spodziewane wsparcie planów i przedsięwzięć powiatowych środkami zewnętrznymi. Opracowując strategię brano pod uwagę z jednej strony możliwość do uzyskania pomocy władz i instytucji krajowych: zarówno

centralnych, jak i wojewódzkich, a z drugiej strony — wsparcie ze źródeł zagranicznych, w szczególności z Unii Europejskiej.

Władze Powiatu Sokołowskiego, przyjmując do realizacji niniejszy plan strategiczny, wyrażają przekonanie, że stopień jego możliwej realizacji jest ściśle uzależniony od skali środków pozyskanych z zewnątrz dla wsparcia zawartych tu planów i zamierzeń. Bez takiego wsparcia, lub przy jego ograniczonej skali, wobec szczupłości środków budżetowych Powiatu — niniejsza strategia będzie niemożliwa do zrealizowania w pełni.

Wobec powyższego — zawarte tu zapisy będą traktowane przez Radę i Zarząd Powiatu Sokołowskiego w dwojaki sposób: z jednej strony — jako wytyczne co do kierunków rozwoju powiatu i wskazania pożądanych działań, które będą realizowane w powiecie w miarę bieżących możliwości finansowych, a z drugiej strony — jako bodziec do opracowywania szczegółowych projektów wskazanych tu przedsięwzięć i — na ich podstawie — starań o pozyskanie zewnętrznych źródeł finansowania zamierzeń strategicznych Powiatu Sokołowskiego.

---

W opracowaniu Strategii, poza materiałami wewnętrznymi, korzystano również z dokumentów zewnętrznych dotyczących Województwa Mazowieckiego oraz całego kraju, w tym także związanych z procesem integracji Polski z Unią Europejską. Wśród nich należy wymienić następujące:

- Narodowy Plan Rozwoju 2004-2006
- Strategia Rozwoju Województwa Mazowieckiego – 2000 r.
- Wojewódzki Program Rozwoju Regionalnego Mazowsza na lata 2001 – 2006
- Regionalny Program Operacyjny Województwa Mazowieckiego w części dotyczącej ZPORR 2004-2006
- Kontrakt Regionalny Województwa Mazowieckiego
- Rocznik Statystyczny Województw 2002
- Podstawowe informacje o Powiecie do diagnozy stanu istniejącego- opracowanie własne
- Regiony Polski – Województwo Mazowieckie Instytut Badań nad Gospodarką Rynkową, Gdańsk-Warszawa 2000
- Polityka regionalna w Polsce. Cele, procedury i instytucje. Kancelaria Prezesa Rady Ministrów - wrzesień 1998 r.
- Polska 2025 – Długookresowa strategia trwałego i zrównoważonego rozwoju. Lipiec 2000 r.
- Narodowa Strategia Rozwoju Regionalnego 2001 – 2006.
- AGENDA 2000 Rozszerzenie Unii Europejskiej. Nowe Wyzwania. Komitet Integracji Europejskiej.